











- Légende
-  Cadastre
 -  Limite de zone
 -  Hydrographie
- Affectations du territoire
-  Agriculture à potentiel élevé
 -  Agriculture à potentiel moyen
 -  Écotourisme
 -  Foresterie
 -  Récréotourisme
 -  Villégiature

100 mètres de part et d'autre du chemin



Modifications	
Date	Numéro du règlement