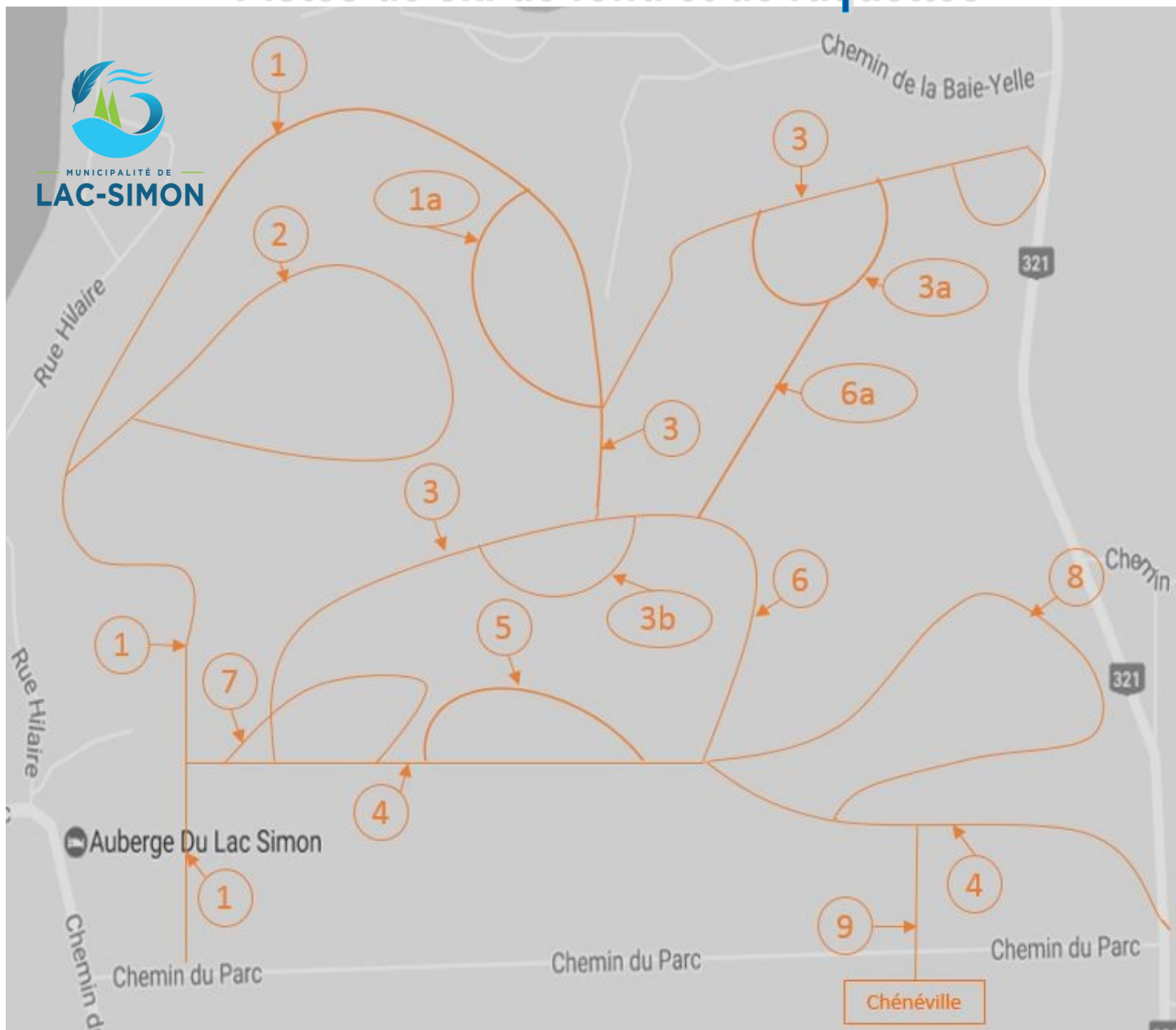


Pistes de ski de fond et de raquettes

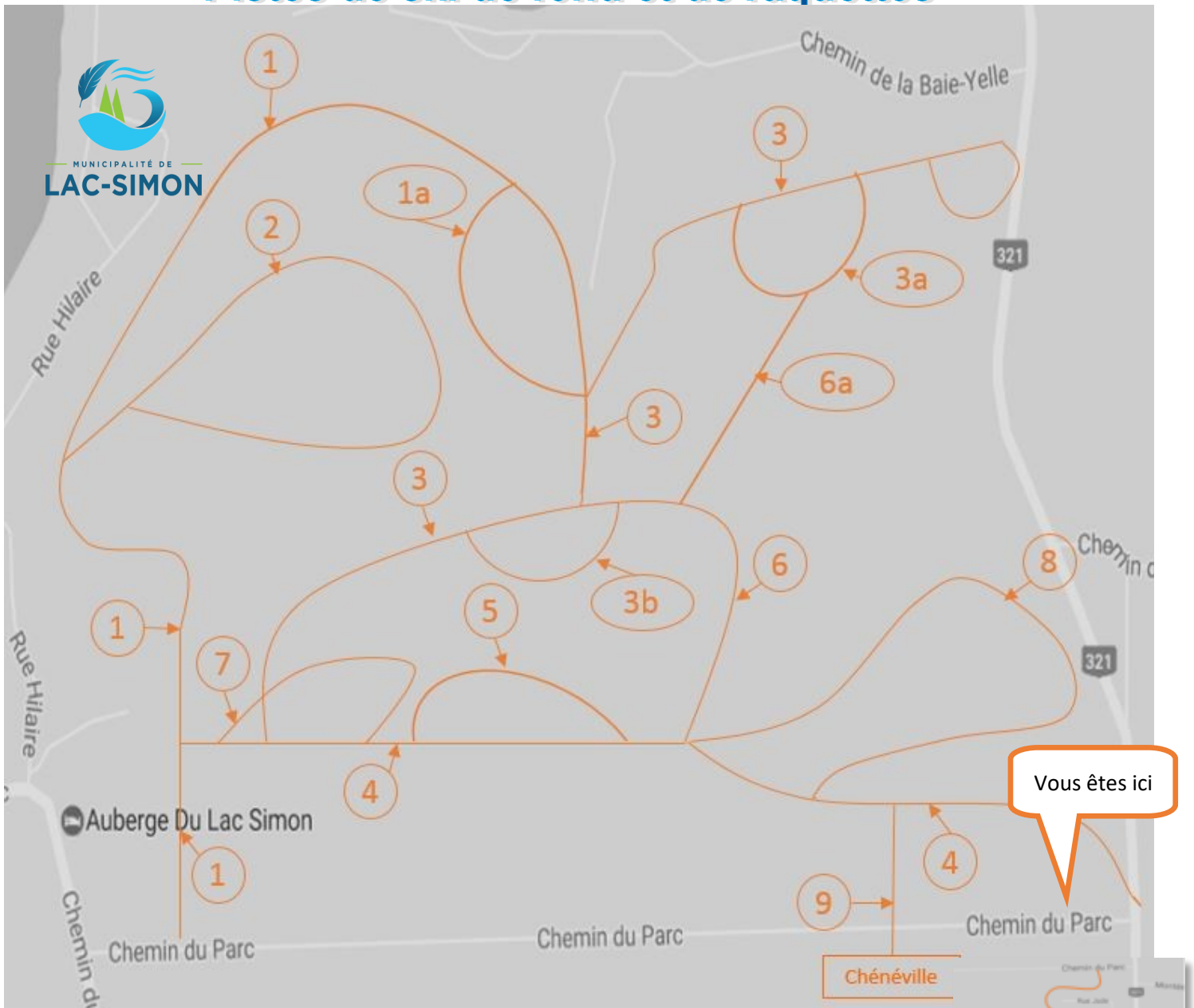


- | | | | |
|----|------------------------------|----|--------------------------|
| 1 | Caserne de pompier (3 km) | 5 | Cabane (0.4 km) |
| 1a | Croissant (0.4 km) | 6 | Jonction 3 à 4 (1 km) |
| 2 | Tour de la montagne (1.5 km) | 6a | Jonction 6 à 3a (0.2 km) |
| 3 | Baie-Yelle (2 km) | 7 | Jonction 4-3-4 (0.5 km) |
| 3a | Croissant (0.4 km) | 8 | Sablère (1 km) |
| 3b | Croissant (0.3 km) | | |
| 4 | Route 321 (2 km) | | |

Un total de 13 km de sentiers

Nous tenons à vous rappeler que nos sentiers sont accessibles grâce à certains propriétaires de la municipalité qui nous prêtent généreusement leurs terrains pour donner accès à ceux qui souhaitent faire du ski de fond et de la raquette. Les propriétaires apprécient aussi que les randonneurs s'en tiennent aux pistes entretenues par la municipalité et qu'aucun véhicule motorisé tel que les motoneiges et les 4 roues n'empruntent ces sentiers. En dehors de la saison hivernale, nous désirons vous informer que les sentiers redeviennent privés et non accessibles.

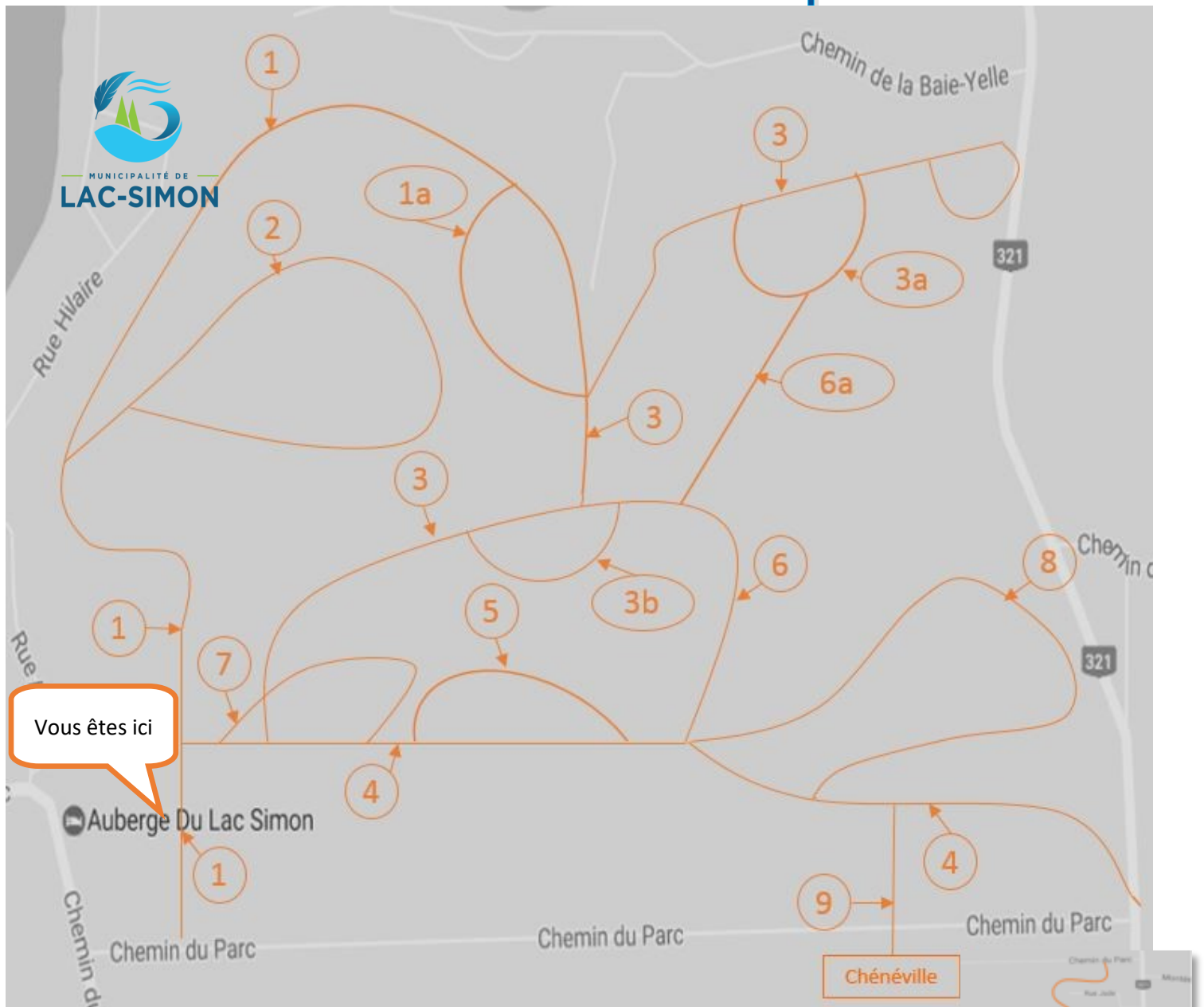
Pistes de ski de fond et de raquettes



- | | | | |
|----|------------------------------|----|-----------------------------|
| 1 | Caserne de pompier (3 km) | 5 | Cabane (0.4 km) |
| 1a | Croissant (0.4 km) | 6 | Jonction 3 à 4 (1 km) |
| 2 | Tour de la montagne (1.5 km) | 6a | Jonction 6 à 3a (0.2 km) |
| 3 | Baie-Yelle (2 km) | 7 | Jonction 4-3-4 (0.5 km) |
| 3a | Croissant (0.4 km) | 8 | Sablière (1 km) |
| 3b | Croissant (0.3 km) | 9 | Direction Chénéville (3 km) |
| 4 | Route 321 (2 km) | | |
- Un total de 16 km de sentiers**

Nous tenons à vous rappeler que nos sentiers sont accessibles grâce à certains propriétaires de la municipalité qui nous prêtent généreusement leurs terrains pour donner accès à ceux qui souhaitent faire du ski de fond et de la raquette. Les propriétaires apprécient aussi que les randonneurs s'en tiennent aux pistes entretenues par la municipalité et qu'aucun véhicule motorisé tel que les motoneiges et les 4 roues n'empruntent ces sentiers. En dehors de la saison hivernale, nous désirons vous informer que les sentiers redeviennent privés et non accessibles.

Pistes de ski de fond et de raquettes



- | | | | |
|----|------------------------------|----|-----------------------------|
| 1 | Caserne de pompier (3 km) | 5 | Cabane (0.4 km) |
| 1a | Croissant (0.4 km) | 6 | Jonction 3 à 4 (1 km) |
| 2 | Tour de la montagne (1.5 km) | 6a | Jonction 6 à 3a (0.2 km) |
| 3 | Baie-Yelle (2 km) | 7 | Jonction 4-3-4 (0.5 km) |
| 3a | Croissant (0.4 km) | 8 | Sablière (1 km) |
| 3b | Croissant (0.3 km) | 9 | Direction Chénéville (3 km) |
| 4 | Route 321 (2 km) | | |
- Un total de 16 km de sentiers**

Nous tenons à vous rappeler que nos sentiers sont accessibles grâce à certains propriétaires de la municipalité qui nous prêtent généreusement leurs terrains pour donner accès à ceux qui souhaitent faire du ski de fond et de la raquette. Les propriétaires apprécient aussi que les randonneurs s'en tiennent aux pistes entretenues par la municipalité et qu'aucun véhicule motorisé tel que les motoneiges et les 4 roues n'empruntent ces sentiers. En dehors de la saison hivernale, nous désirons vous informer que les sentiers redeviennent privés et non accessibles.