

ZONE : 3-ECO

ZONE : 3-ECO		Groupe d'usages autorisés																									
Référence aux croquis		Habitation (H)						Commerce (C)						Industriel (I)						Récréation (R)		Public (P)		Agriculture (A)		Forêt (F)	
		H1 - Habitation unifamiliale	H2 - Habitation bifamiliale	H3 - Habitation multifamiliale	H4 - Maison mobile	H5 - Habitation communautaire	C1 - Commerce de service	C2 - Commerce de détail	C3 - Commerce de restauration et de divertissement	C4 - Commerce d' hébergement	C5 - Commerce et service relié à l' automobile	C6 - Commerce lourd	I1 - Industrie artisanale	I2 - Industrie à faible contrainte	I3 - Industrie à forte contrainte	I4 - Extraction	R1 - Récréation extensive	R2 - Récréation intensive	P1 - Équipement institutionnel et communautaire local	P2 - Utilité publique	A1 - Culture	A2 - Élevage	A3 - Para-agricole	F1 - Exploitation de matière ligneuse	F2 - Chasse, pêche et piégeage	F3 - Conservation du milieu naturel	
Usage permis dans la zone																(1)	✓	(2)							✓	✓	
Implantation du bâtiment																											
Marges minimales																											
Avant (m)		a																15								15	15
Avant secondaire (m)		b																15								15	15
Latérale (m)		c																15								15	15
Arrière (m)		d																15								15	15
Distance avec un autre bâtiment (m) (min.)		e																3								3	3
Type d'implantation																											
Isolée																											
Jumelée																											
En rangée																											
Caractéristiques du bâtiment principal																											
Hauteur en étages (min.)		f																2								2	2
		(max.)																									
Superficie d'implantation (m²) (min.)		h																35								35	35
		(max.)																									
Densité																											
Coefficient d'emprise au sol (CES) (min.)																											
		(CES = h + i) (max.)																10								10	10

Notes

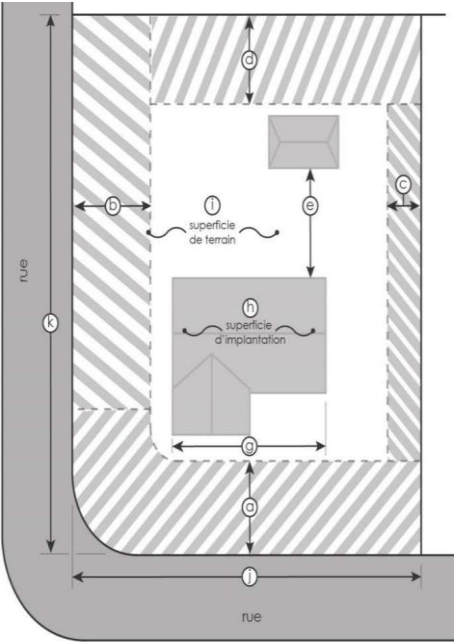
(1) Extraction de substances minérales de surface sur les terres du domaine de l'État ainsi que sur les terres ayant été concédées ou aliénées par l'État à des fins autres que minières après le 1er janvier 1966.

Toute demande sur les terres du domaine de l'État est assujettie à une autorisation du Ministère de l'Énergie et des Ressources naturelles

Usage spécifiquement autorisé

(2) Sentiers de véhicules hors-route sur les terres du domaine de l'État de la classe d'usages R2

Usage spécifiquement prohibé



ZONE : 4V



Référence aux croquis

Habitation (H)

- H1 - Habitation unifamiliale
- H2 - Habitation bifamiliale
- H3 - Habitation multifamiliale
- H4 – Maison mobile
- H5 – Habitation communautaire

Commerce (C)

- C1 - Commerce de service
- C2 - Commerce de détail
- C3 - Commerce de restauration et de divertissement
- C4 - Commerce d'hébergement
- C5 - Commerce et service relié à l'automobile
- C6 - Commerce lourd

Industriel (I)

- I1 - Industrie artisanale
- I2 - Industrie à faible contrainte
- I3 – Industrie à forte contrainte
- I4 – Extraction

Récréation (R)

- R1 – Récréation extensive
- R2 – Récréation intensive

Public (P)

- P1 - Équipement institutionnel et communautaire local
- P2 - Utilité publique

Agriculture (A)

- A1 - Culture
- A2 - Élevage
- A3 – Para-agricole

Foresterie (F)

- F1 - Exploitation de matière ligneuse
- F2 - Chasse, pêche et piégeage
- F3 - Conservation du milieu naturel

Groupe d'usages autorisés

Usage permis dans la zone									
Implantation du bâtiment									
Marges minimales									
Avant (m)	a	6							15
Avant secondaire (m)	b	6							15
Latérale (m)	c	3							15
Arrière (m)	d	6							15
Distance avec un autre bâtiment (m)	e	(1)							3
Type d'implantation									
Isolé									
Linéaire									
Enrondée									
Caractéristiques du bâtiment principal									
Hauteur en étages	f	2							2
Superficie d'implantation (m ²)	h	35							35
Densité									
Coefficient d'emprise au sol (CES)	(mn)								
(CES = h ÷ a)	(max)	10							10

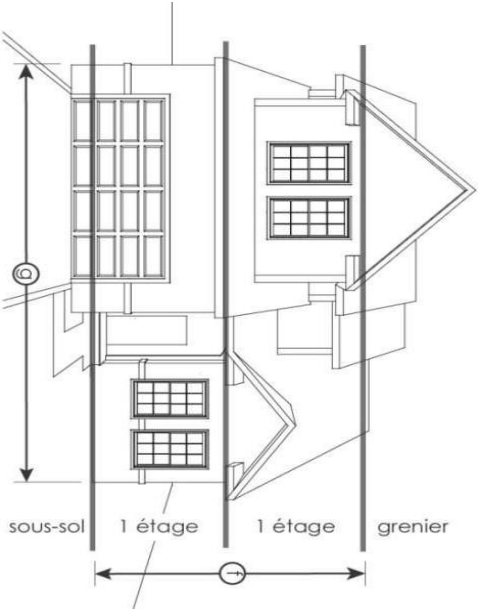
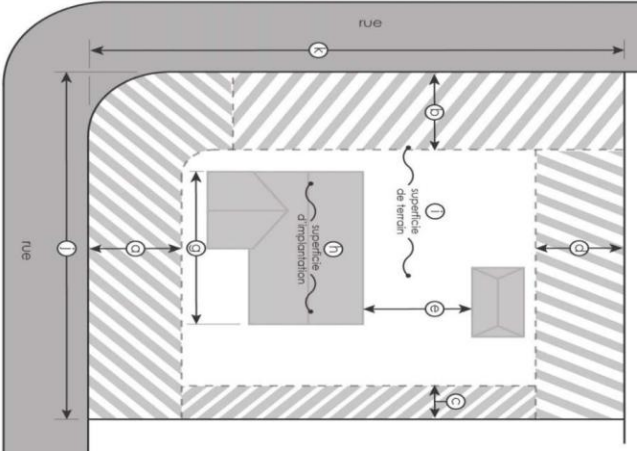
Notes

(1) Normes prévues à la section 6.2 du Règlement de zonage U-22

Usage spécifiquement autorisé

(2) Un bevvérier et une halle municipale

Usage spécifiquement prohibé





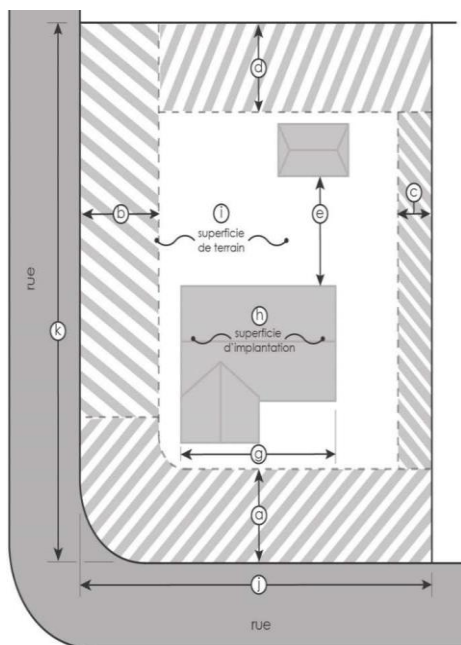
MUNICIPALITÉ DE
LAC-SIMON

Notes	
(1)	Normes prévues à la section 6.2 du Règlement de zonage U-22-2
(3)	Normes d'implantation particulières définies à la section 4.11 du Règlement de zonage U-22-2
(4)	Mêmes normes que celles applicables à un usage de la classe H1

Usage spécifiquement autorisé

- (2) C402 - Résidence de tourisme
- (5) Acériculture de la sous-classes A101

Usage spécifiquement prohibé



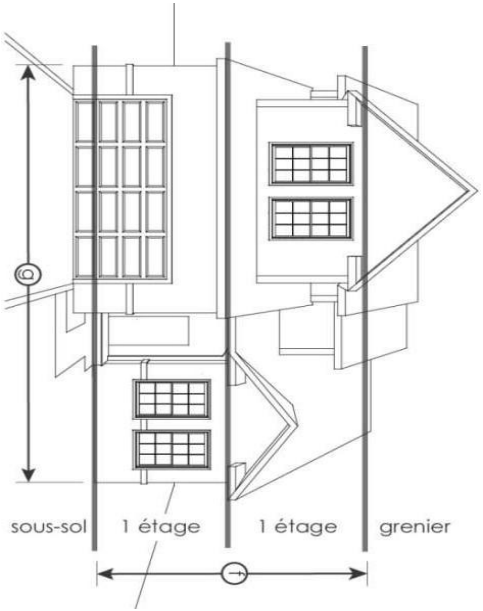
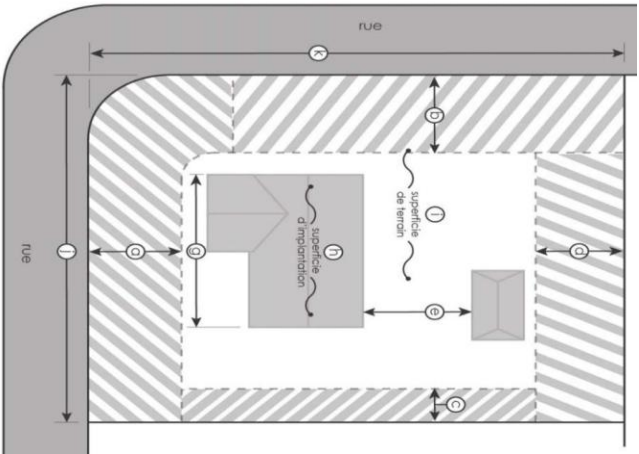
ZONE : 6-V



Référence aux croquis	
Habitation (H)	
H1 - Habitation unifamiliale	
H2 - Habitation bifamiliale	
H3 - Habitation multifamiliale	
H4 - Maison mobile	
H5 - Habitation communautaire	
Commerce (C)	
C1 - Commerce de service	
C2 - Commerce de détail	
C3 - Commerce de restauration et de divertissement	
C4 - Commerce d'hébergement	
C5 - Commerce et service relié à l'automobile	
C6 - Commerce lourd	
Industriel (I)	
I1 - Industrie artisanale	
I2 - Industrie à faible contrainte	
I3 - Industrie à forte contrainte	
I4 - Extraction	
Récréation (R)	
R1 - Récréation extensive	
R2 - Récréation intensive	
Public (P)	
P1 - Équipement institutionnel et communautaire local	☑
P2 - Utilité publique	☑
Agriculture (A)	
A1 - Culture	
A2 - Élevage	
A3 - Para-agricole	
Foresterie (F)	
F1 - Exploitation de matière ligneuse	
F2 - Chasse, pêche et piégeage	
F3 - Conservation du milieu naturel	

Usage permis dans la zone	
Implantation du bâtiment	
Marges minimales	
Avant (m)	a
Avant secondaire (m)	b
Latérale (m)	c
Arrière (m)	d
Distance avec un autre bâtiment (m)	e
Type d'implantation	
Isolé	
Linéaire	
Enrondée	
Caractéristiques du bâtiment principal	
Hauteur (m)	(mn) f
Hauteur en étages	(max)
Superficie d'implantation (m ²)	(mn) h
	(max)
Densité	
Coefficient d'emprise au sol (CES)	(mn)
(CES = h ÷ a)	(max)

Notes	Usage spécifiquement autorisé	Usage spécifiquement prohibé



ZONE : 7-V



Référence aux croquis

Usage permis dans la zone		
Implantation du bâtiment		
Marges minimales		
Avant (m)	a	6
Avant secondaire (m)	b	6
Latérale (m)	c	3
Arrière (m)	d	6
Distance avec un autre bâtiment (m)	e	(1)
Type d'implantation		
Isolée		
Limitée		
Enrondée		
Caractéristiques du bâtiment principal		
Hauteur en élévation (m) (max.)	f	2
Superficie d'implantation (m ²) (max.)	h	35
Densité		
Coefficient d'emprise au sol (CES) (CES = h ÷ i)	(min.) (max.)	10

Notes

(1) Normes prévues à la section 6.2 du Règlement de zonage U-ZZ-2

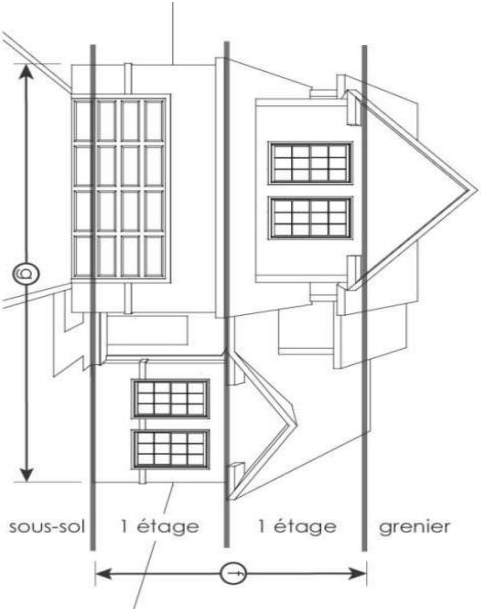
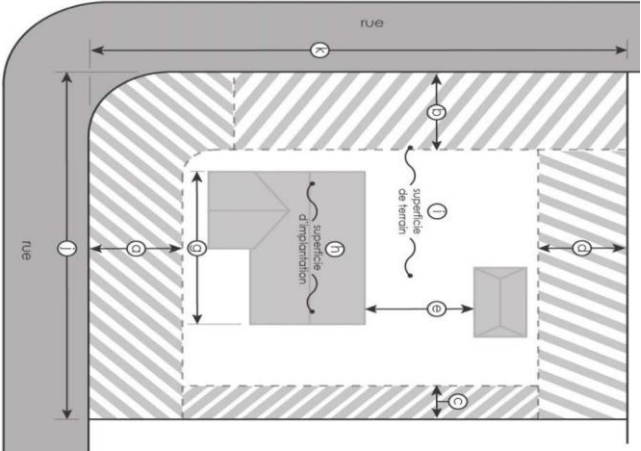
Normes particulières applicables à un usage de terrain de camping dégradatoire prévues à la section 4.4 du Règlement de zonage U-ZZ-2

Usage spécifiquement autorisé

Usage spécifiquement prohibé

Groupe d'usages autorisés

Habitation (H)	
H1 - Habitation unifamiliale	
H2 - Habitation bifamiliale	
H3 - Habitation multifamiliale	
H4 - Maison mobile	
H5 - Habitation communautaire	
Commerce (C)	
C1 - Commerce de service	
C2 - Commerce de détail	
C3 - Commerce de restauration et de divertissement	
C4 - Commerce d'hébergement	
C5 - Commerce et service relié à l'automobile	
C6 - Commerce lourd	
Industriel (I)	
I1 - Industrie artisanale	
I2 - Industrie à faible contrainte	
I3 - Industrie à forte contrainte	
I4 - Extraction	
Récréation (R)	
R1 - Récréation extensive	
R2 - Récréation intensive	
Public (P)	
P1 - Équipement institutionnel et communautaire local	
P2 - Utilité publique	
Agriculture (A)	
A1 - Culture	
A2 - Élevage	
A3 - Para-agricole	
Foresterie (F)	
F1 - Exploitation de matière ligneuse	
F2 - Chasse, pêche et piégeage	
F3 - Conservation du milieu naturel	



ZONE : 8-V



Référence aux croquis

Habitation (H)

- H1 - Habitation unifamiliale
- H2 - Habitation bifamiliale
- H3 - Habitation multifamiliale
- H4 – Maison mobile
- H5 – Habitation communautaire

Commerce (C)

- C1 - Commerce de service
- C2 - Commerce de détail
- C3 - Commerce de restauration et de divertissement
- C4 - Commerce d'hébergement
- C5 - Commerce et service relié à l'automobile
- C6 - Commerce lourd

Industriel (I)

- I1 - Industrie artisanale
- I2 - Industrie à faible contrainte
- I3 – Industrie à forte contrainte
- I4 – Extraction

Récréation (R)

- R1 – Récréation extensive
- R2 – Récréation intensive

Public (P)

- P1 - Équipement institutionnel et communautaire local
- P2 - Utilité publique

Agriculture (A)

- A1 - Culture
- A2 - Élevage
- A3 – Para-agricole

Foresterie (F)

- F1 - Exploitation de matière ligneuse
- F2 - Chasse, pêche et piégeage
- F3 - Conservation du milieu naturel

Groupe d'usages autorisés

Usage permis dans la zone												
Implantation du bâtiment												
Marges minimales												
Avant (m)	a	6										
Avant secondaire (m)	b	6										
Latérale (m)	c	3										
Arrière (m)	d	6										
Distance avec un autre bâtiment (m)	e	(1)										
Type d'implantation												
Isola												
Linéaire												
Enrondée												
Caractéristiques du bâtiment principal												
Hauteur en étages	f	2										
Superficie d'implantation (m ²)	h	35										
Densité												
Coefficient d'emprise au sol (CES)	(mn)											
(CES = h ÷ f)	(max)	10										

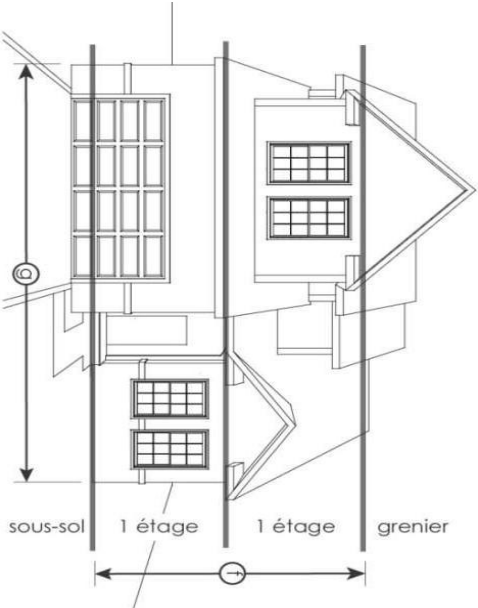
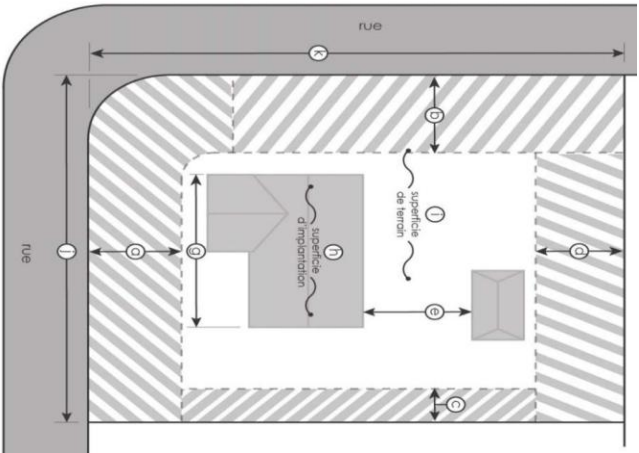
Notes

(1) Normes prévues à la section 6.2 du Règlement de zonage U-Z2-2

Usage spécifiquement autorisé

(2) Activité de la sous-classe A101

Usage spécifiquement prohibé



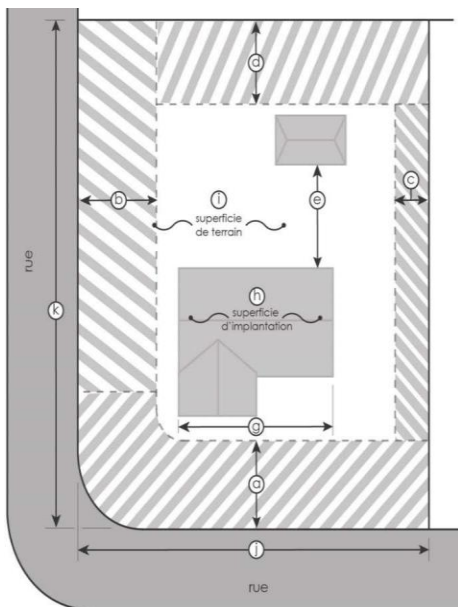


MUNICIPALITÉ DE
LAC-SIMON

Notes	
(1)	Normes prévues à la section 6.2 du Règlement de zonage U-Z2-2
(2)	Uniquement autorisé lorsque que complémentaire à un usage principal relié au récréotourisme.

Usage spécifiquement autorisé
(3) Acériculture de la sous-classe A101

Usage spécifiquement prohibé



ZONE : 11-V



Référence aux croquis

Habitation (H)

- H1 - Habitation unifamiliale
- H2 - Habitation bifamiliale
- H3 - Habitation multifamiliale
- H4 – Maison mobile
- H5 – Habitation communautaire

Commerce (C)

- C1 - Commerce de service
- C2 - Commerce de détail
- C3 - Commerce de restauration et de divertissement
- C4 - Commerce d'hébergement
- C5 - Commerce et service relié à l'automobile
- C6 - Commerce lourd

Industriel (I)

- I1 - Industrie artisanale
- I2 - Industrie à faible contrainte
- I3 – Industrie à forte contrainte
- I4 – Extraction

Récréation (R)

- R1 – Récréation extensive
- R2 – Récréation intensive

Public (P)

- P1 - Équipement institutionnel et communautaire local
- P2 - Utilité publique

Agriculture (A)

- A1 - Culture
- A2 - Élevage
- A3 – Para-agricole

Foresterie (F)

- F1 - Exploitation de matière ligneuse
- F2 - Chasse, pêche et piégeage
- F3 - Conservation du milieu naturel

Groupe d'usages autorisés

Usage permis dans la zone												
Implantation du bâtiment												
Marges minimales												
Avant (m)	a	6										
Avant secondaire (m)	b	6										
Latérale (m)	c	3										
Arrière (m)	d	6										
Distance avec un autre bâtiment (m)	e	(1)										
Type d'implantation												
Isolé												
Linéaire												
Enrondée												
Caractéristiques du bâtiment principal												
Hauteur en étages	f	2										
Superficie d'implantation (m ²)	h	35										
Densité												
Coefficient d'emprise au sol (CES)	(mn)											
(CES = h ÷ i)	(max)	10										

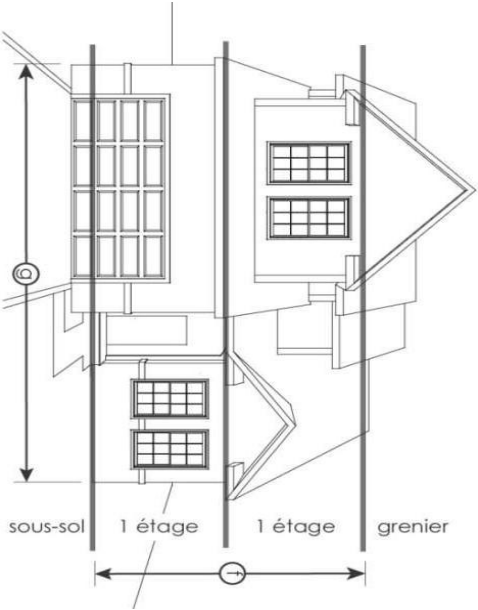
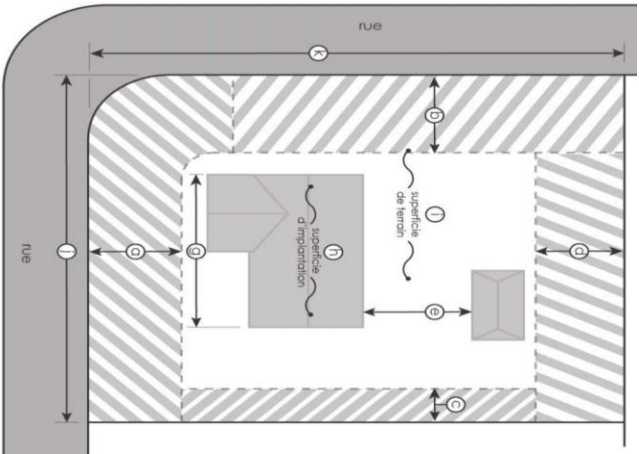
Notes

(1) Normes prévues à la section 6.2 du Règlement de zonage U-22-2

Usage spécifiquement autorisé

(2) Activité de la sous-classe A101

Usage spécifiquement prohibé



ZONE : 12-V



Référence aux croquis

Habitation (H)

- H1 - Habitation unifamiliale
- H2 - Habitation bifamiliale
- H3 - Habitation multifamiliale
- H4 – Maison mobile
- H5 – Habitation communautaire

Commerce (C)

- C1 - Commerce de service
- C2 - Commerce de détail
- C3 - Commerce de restauration et de divertissement
- C4 - Commerce d'hébergement
- C5 - Commerce et service relié à l'automobile
- C6 - Commerce lourd

Industriel (I)

- I1 - Industrie artisanale
- I2 - Industrie à faible contrainte
- I3 – Industrie à forte contrainte
- I4 – Extraction

Récréation (R)

- R1 – Récréation extensive
- R2 – Récréation intensive

Public (P)

- P1 - Équipement institutionnel et communautaire local
- P2 - Utilité publique

Agriculture (A)

- A1 - Culture
- A2 - Élevage
- A3 – Para-agricole

Foresterie (F)

- F1 - Exploitation de matière ligneuse
- F2 - Chasse, pêche et piégeage
- F3 - Conservation du milieu naturel

Groupe d'usages autorisés

Usage permis dans la zone									
Implantation du bâtiment									
Mesures minimales									
Avant (m)	a	6							
Avant secondaire (m)	b	6							
Latérale (m)	c	3							
Arrière (m)	d	6							
Distance avec un autre bâtiment (m)	e	(1)							
Type d'implantation									
Isolée									
Limitée									
En rangée									
Caractéristiques du bâtiment minimal									
Hauteur en éléces	f	2							
Superficie d'implantation (m ²)	h	35							
Densité									
Coefficient d'emprise au sol (CES)	(min)								
(CES = h ÷ i)	(max)	10							

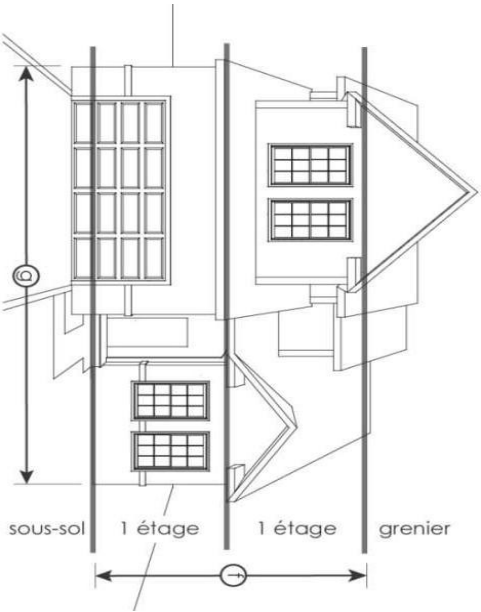
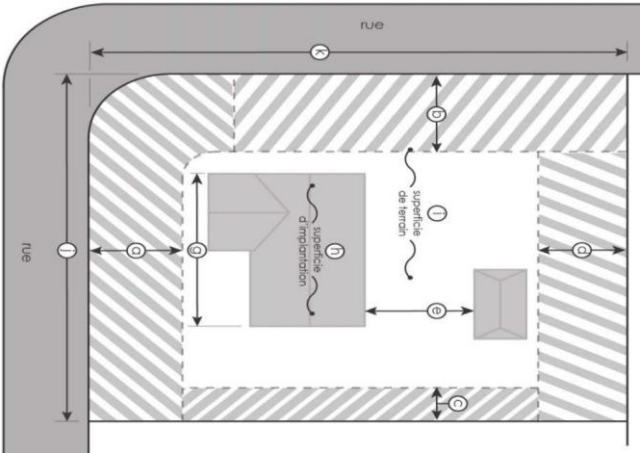
Notes

(1) Normes prévues à la section 6.2 du Règlement de zonage U-ZZ-2
Normes particulières applicables à un usage de terrain de camping dégradatoire prévues à la section 4.4 du Règlement de zonage U-ZZ-2

Usage spécifiquement autorisé

(2) R204 - Domaine de villégiature

Usage spécifiquement prohibé



ZONE : 13-V



Référence aux croquis

Usage permis dans la zone												
Implantation du bâtiment												
Marges minimales												
Avant (m)	a	6										
Avant secondaire (m)	b	6										
Latérale (m)	c	3										
Arrière (m)	d	6										
Distance avec un autre bâtiment (m)	e	(1)										
Type d'implantation												
Isolée												
Limitée												
Enrondée												
Caractéristiques du bâtiment principal												
Hauteur en éléces (mm)	f	(max)	2									
Superficie d'implantation (m²)	h	(mm)	35									
Densité												
Coefficient d'emprise au sol (CES) (CES = h + j)		(mm)										
		(max)	10									

Groupe d'usages autorisés

Habitation (H)												
H1 - Habitation unifamiliale												
H2 - Habitation bifamiliale												
H3 - Habitation multifamiliale												
H4 - Maison mobile												
H5 - Habitation communautaire												
Commerce (C)												
C1 - Commerce de service												
C2 - Commerce de détail												
C3 - Commerce de restauration et de divertissement												
C4 - Commerce d'hébergement												
C5 - Commerce et service relié à l'automobile												
C6 - Commerce lourd												
Industriel (I)												
I1 - Industrie artisanale												
I2 - Industrie à faible contrainte												
I3 - Industrie à forte contrainte												
I4 - Extraction												
Récréation (R)												
R1 - Récréation extensive												
R2 - Récréation intensive												
Public (P)												
P1 - Équipement institutionnel et communautaire local												
P2 - Utilité publique												
Agriculture (A)												
A1 - Culture												
A2 - Élevage												
A3 - Para-agricole												
Foresterie (F)												
F1 - Exploitation de matière ligneuse												
F2 - Chasse, pêche et piégeage												
F3 - Conservation du milieu naturel												

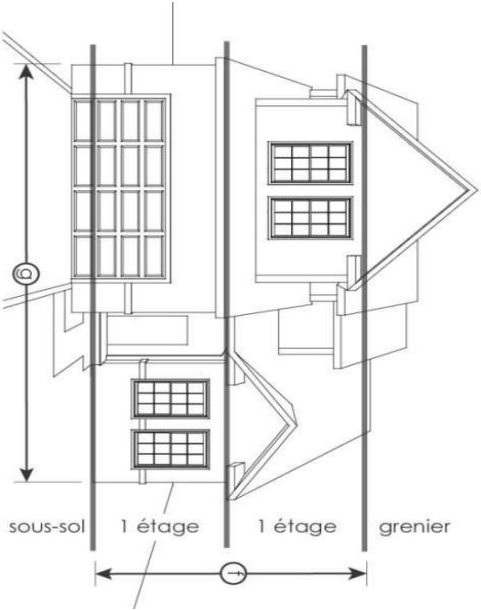
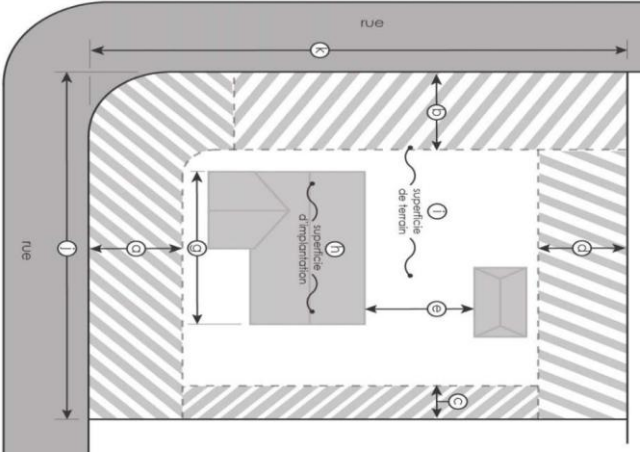
Notes

(1) Normes prévues à la section 6.2 du Règlement de zonage U-ZZ-2
Normes particulières applicables à un usage de terrain de camping dégradatoire prévues à la section 4.4 du Règlement de zonage U-ZZ-2

Usage spécifiquement autorisé

(2) R204 - Domaine de villégiature

Usage spécifiquement prohibé



ZONE : 14-V



MUNICIPALITÉ DE
LAC-SIMON

Référence aux croquis

Habitation (H)

- H1 - Habitation unifamiliale
- H2 - Habitation bifamiliale
- H3 - Habitation multifamiliale
- H4 – Maison mobile
- H5 – Habitation communautaire

Commerce (C)

- C1 - Commerce de service
- C2 - Commerce de détail
- C3 - Commerce de restauration et de divertissement
- C4 - Commerce d'hébergement
- C5 - Commerce et service relié à l'automobile
- C6 - Commerce lourd

Industriel (I)

- I1 - Industrie artisanale
- I2 - Industrie à faible contrainte
- I3 – Industrie à forte contrainte
- I4 – Extraction

Récréation (R)

- R1 – Récréation extensive
- R2 – Récréation intensive

Public (P)

- P1 - Équipement institutionnel et communautaire local
- P2 - Utilité publique

Agriculture (A)

- A1 - Culture
- A2 - Élevage
- A3 – Para-agricole

Foresterie (F)

- F1 - Exploitation de matière ligneuse
- F2 - Chasse, pêche et piégeage
- F3 - Conservation du milieu naturel

Groupe d'usages autorisés

Usage permis dans la zone												
Implantation du bâtiment												
Marges minimales												
Avant (m)	a	6										
Avant secondaire (m)	b	6										
Latérale (m)	c	3										
Arrière (m)	d	6										
Distance avec un autre bâtiment (m)	e	(1)										
Type d'implantation												
Isolé												
Linéaire												
Enrondée												
Caractéristiques du bâtiment principal												
Hauteur en étages	f	2										
Superficie d'implantation (m ²)	h	35										
Densité												
Coefficient d'emprise au sol (CES)	(mn)											
(CES = h ÷ i)	(max)	10										

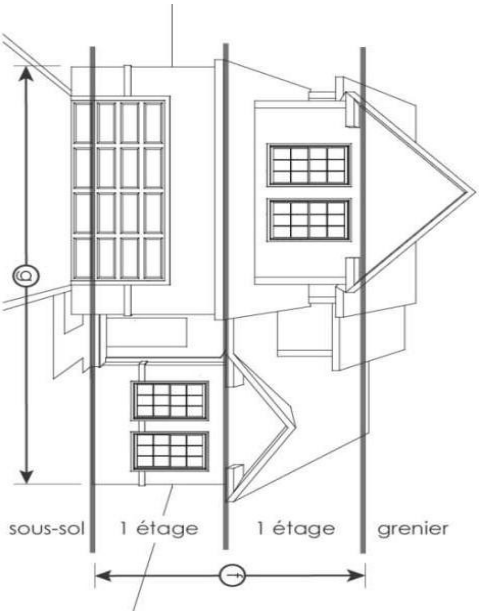
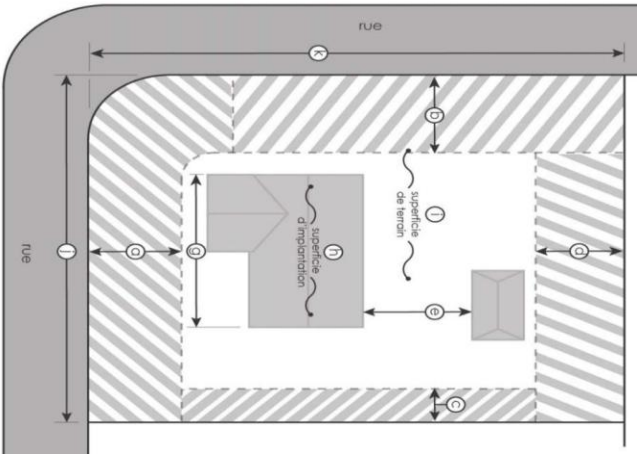
Notes

(1) Normes prévues à la section 6.2 du Règlement de zonage U-Z2-2

Usage spécifiquement autorisé

(2) Acériculture de la sous-classe A101

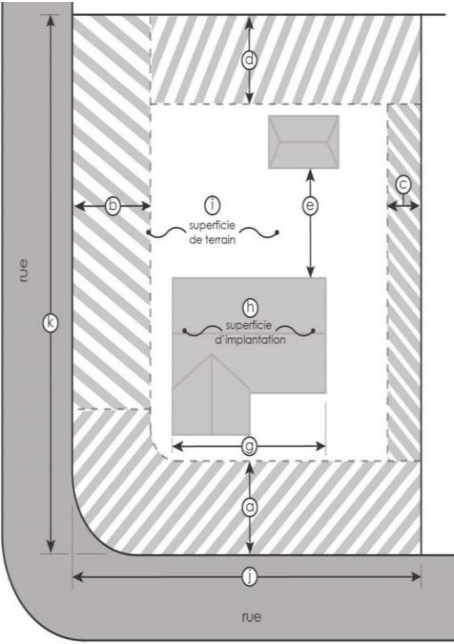
Usage spécifiquement prohibé



ZONE : 15-V

ZONE : 15-V		Groupe d'usages autorisés																								
Référence aux croquis		Habitation (H)					Commerce (C)						Industriel (I)				Régénération (R)				Public (P)		Agriculture (A)		Forêt (F)	
		H1 - Habitation unifamiliale	H2 - Habitation bifamiliale	H3 - Habitation multifamiliale	H4 - Maison mobile	H5 - Habitation communautaire	C1 - Commerce de service	C2 - Commerce de détail	C3 - Commerce de restauration et de divertissement	C4 - Commerce d' hébergement	C5 - Commerce et service relié à l' automobile	C6 - Commerce bourd	I1 - Industrie artisanale	I2 - Industrie à faible contrainte	I3 - Industrie à forte contrainte	I4 - Extraction	R1 - Régénération extensive	R2 - Régénération intensive	P1 - Équipement institutionnel et communautaire local	P2 - Utilité publique	A1 - Culture	A2 - Élevage	A3 - Para-agricole	F1 - Exploitation de matière ligneuse	F2 - Chasse, pêche et piégeage	F3 - Conservation du milieu naturel
Usage permis dans la zone		✓					✓	✓	(2)	(3, 4)							✓			✓					✓	
Implantation du bâtiment																										
Marges minimales																										
Avant (m)	a	6							10	10	10							15		15	15				15	
Avant secondaire (m)	b	6							10	10	10							15		15	15				15	
Latérale (m)	c	3							5	5	10							15		15	15				15	
Arrière (m)	d	6							10	10	10							15		15	15				15	
Distance avec un autre bâtiment (m)	(min.) e	(1)							2	2	2							3		3	3				3	
Type d'implantation																										
Isolée																										
Jumelée																										
En rangée																										
Caractéristiques du bâtiment principal																										
Hauteur en étages	(min.) f																									
	(max.)	2							2	2	2							2		2	2				2	
Superficie d'implantation (m²)	(min.) h	35							35	35	35							35		35	35				35	
	(max.)																									
Densité																										
Coefficient d'emprise au sol (CES) (CES = h + i)	(min.)																									
	(max.)	10							20	20	20							10		10	10				10	

Notes	Usage spécifiquement autorisé	Usage spécifiquement prohibé
(1) Normes prévues à la section 6.2 du Règlement de zonage U-22-2	(2) C301, C302, C303, C304, C305	(4) C402 - Résidence de tourisme
(3) Normes particulières prévues à la section 4.10 du Règlement de zonage U-22-2		



ZONE : 16-V



MUNICIPALITÉ DE
LAC-SIMON

Référence aux croquis

Habitation (H)

H1 - Habitation unifamiliale

H2 - Habitation bifamiliale

H3 - Habitation multifamiliale

H4 – Maison mobile

H5 – Habitation communautaire

Commerce (C)

C1 - Commerce de service

C2 - Commerce de détail

C3 - Commerce de restauration et de divertissement

C4 - Commerce d'hébergement

C5 - Commerce et service relié à l'automobile

C6 - Commerce lourd

Industriel (I)

I1 - Industrie artisanale

I2 - Industrie à faible contrainte

I3 – Industrie à forte contrainte

I4 – Extraction

Récréation (R)

R1 – Récréation extensive

R2 – Récréation intensive

Public (P)

P1 - Équipement institutionnel et communautaire local

P2 - Utilité publique

Agriculture (A)

A1 - Culture

A2 - Élevage

A3 – Para-agricole

Foresterie (F)

F1 - Exploitation de matière ligneuse

F2 - Chasse, pêche et piégeage

F3 - Conservation du milieu naturel

Groupe d'usages autorisés

Usage permis dans la zone												
Implantation du bâtiment												
Marges minimales												
Avant (m)	a											
Avant secondaire (m)	b											
Latérale (m)	c											
Arrière (m)	d											
Distance avec un autre bâtiment (m)	e											
Type d'implantation												
Isolée												
Limitées												
Enrondées												
Caractéristiques du bâtiment principal												
Hauteur en éléces (mm)	f											
Hauteur en éléces (mm)	g											
Superficie d'implantation (m ²) (max)	h											
Densité												
Coefficient d'emprise au sol (CES) (CES = h + j)												
	(min)											
	(max)											
		20	10	10	10							10

Notes

Usage spécifiquement autorisé

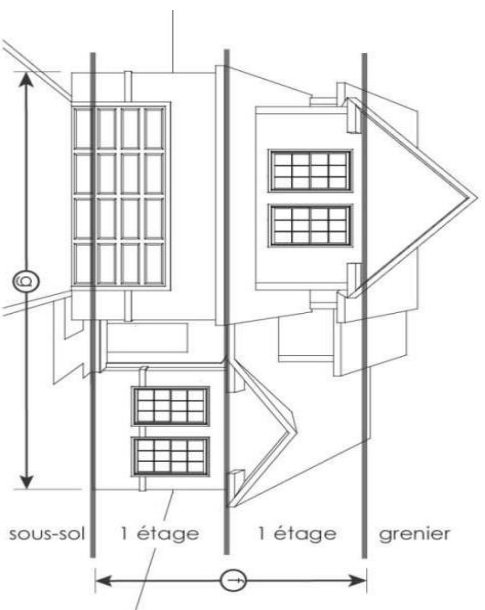
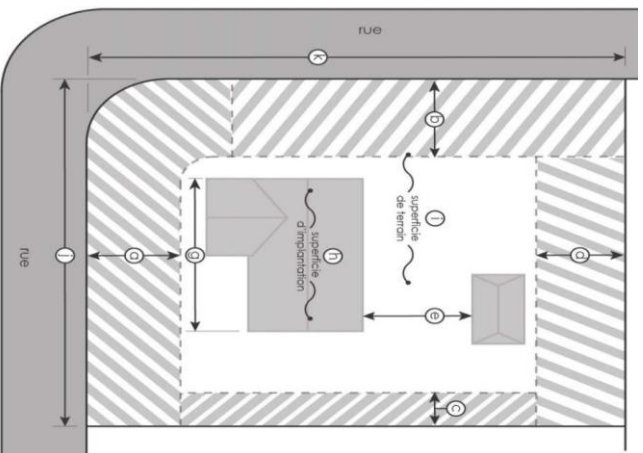
(1) Marché public en bordure d'une route sous juridiction du MTQ

Un service de location d'embarcations marines

Un seul poste d'essence pour embarcations marines

Un quai collectif privé

Usage spécifiquement prohibé



ZONE : 17-V



MUNICIPALITÉ DE
LAC-SIMON

Référence aux croquis

Habitation (H)

- H1 - Habitation unifamiliale
- H2 - Habitation bifamiliale
- H3 - Habitation multifamiliale
- H4 – Maison mobile
- H5 – Habitation communautaire

Commerce (C)

- C1 - Commerce de service
- C2 - Commerce de détail
- C3 - Commerce de restauration et de divertissement
- C4 - Commerce d'hébergement
- C5 - Commerce et service relié à l'automobile
- C6 - Commerce lourd

Industriel (I)

- I1 - Industrie artisanale
- I2 - Industrie à faible contrainte
- I3 – Industrie à forte contrainte
- I4 – Extraction

Récréation (R)

- R1 – Récréation extensive
- R2 – Récréation intensive

Public (P)

- P1 - Équipement institutionnel et communautaire local
- P2 - Utilité publique

Agriculture (A)

- A1 - Culture
- A2 - Élevage
- A3 – Para-agricole

Foresterie (F)

- F1 - Exploitation de matière ligneuse
- F2 - Chasse, pêche et piégeage
- F3 - Conservation du milieu naturel

Groupe d'usages autorisés

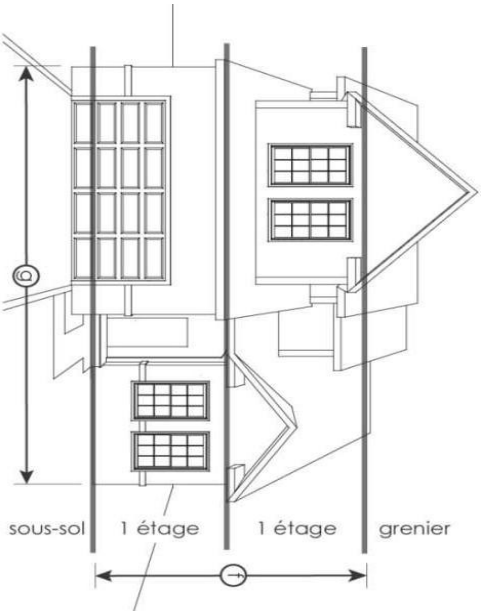
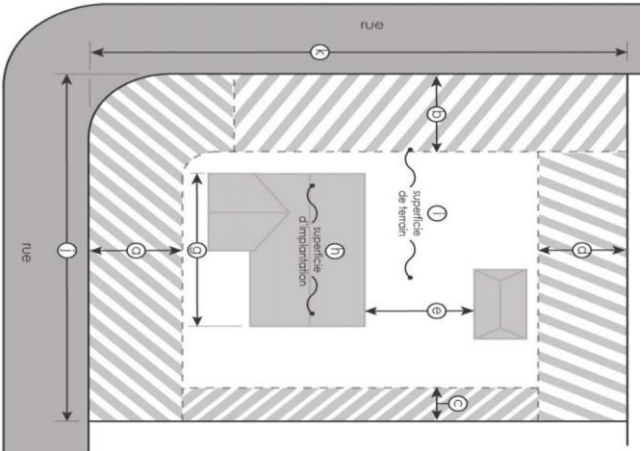
Usage permis dans la zone									
Implantation du bâtiment									
Mesures minimales									
Avant (m)	a	6							15
Avant secondaire (m)	b	6							15
Latérale (m)	c	3							15
Arrière (m)	d	6							15
Distance avec un autre bâtiment (m)	e	(1)							3
Type d'implantation									
Isolée									
Limitée									
Enrondée									
Caractéristiques du bâtiment principal									
Hauteur en éléces	f	2							2
Superficie d'implantation (m ²)	h	35							
Densité									
Coefficient d'emprise au sol (CES)	(min)								
(CES = h ÷ j)	(max)	10							10

Notes

(1) Normes prévues à la section 6.2 du Règlement de zonage U-Z2-2

Usage spécifiquement autorisé

Usage spécifiquement prohibé



ZONE : 19-V



Référence aux croquis

Usage permis dans la zone												
Implantation du bâtiment												
Mesures minimales												
Avant (m)	a	6										15
Avant secondaire (m)	b	6										15
Latérale (m)	c	3										15
Arrière (m)	d	6										15
Distance avec un autre bâtiment (m)	e	(1)										3
Type d'implantation												
Isolée												
Limitée												
En rangée												
Caractéristiques du bâtiment principal												
Hauteur en étages	f	2										2
Superficie d'implantation (m ²)	h	35										
Densité												
Coefficient d'emprise au sol (CES)	(min)											
(CES = h ÷ i)	(max)	10										10

Notes

(1) Normes prévues à la section 6.2 du Règlement de zonage U-ZZ-2

Normes particulières applicables à un usage de terrain de camping dégradatoire prévues à la section 4.4 du Règlement de zonage U-ZZ-2

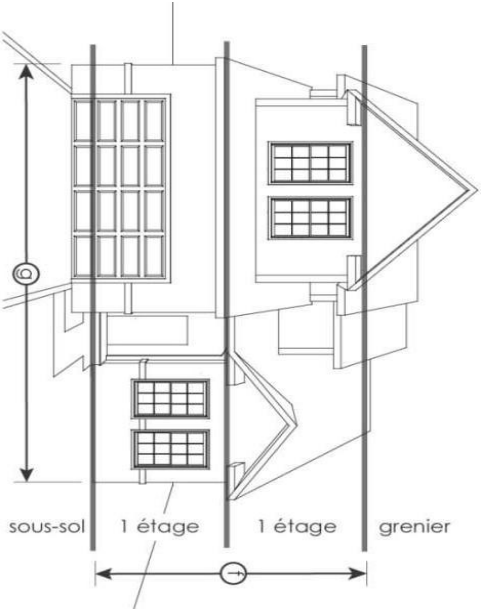
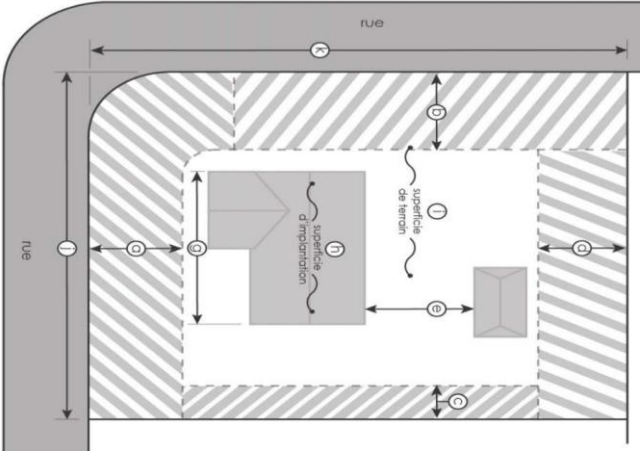
Usage spécifiquement autorisé

(2) R204 - Domaine de villégiature

Usage spécifiquement prohibé

Groupe d'usages autorisés

Habitation (H)												
H1 - Habitation unifamiliale												
H2 - Habitation bifamiliale												
H3 - Habitation multifamiliale												
H4 - Maison mobile												
H5 - Habitation communautaire												
Commerce (C)												
C1 - Commerce de service												
C2 - Commerce de détail												
C3 - Commerce de restauration et de divertissement												
C4 - Commerce d'hébergement												
C5 - Commerce et service relié à l'automobile												
C6 - Commerce lourd												
Industriel (I)												
I1 - Industrie artisanale												
I2 - Industrie à faible contrainte												
I3 - Industrie à forte contrainte												
I4 - Extraction												
Récréation (R)												
R1 - Récréation extensive												
R2 - Récréation intensive												
Public (P)												
P1 - Équipement institutionnel et communautaire local												
P2 - Utilité publique												
Agriculture (A)												
A1 - Culture												
A2 - Élevage												
A3 - Para-agricole												
Foresterie (F)												
F1 - Exploitation de matière ligneuse												
F2 - Chasse, pêche et piégeage												
F3 - Conservation du milieu naturel												



ZONE : 20-V



Référence aux croquis

Usage permis dans la zone												
Implantation du bâtiment												
Mesures minimales												
Avant (m)	a	6										15
Avant secondaire (m)	b	6										15
Latérale (m)	c	3										15
Arrière (m)	d	6										15
Distance avec un autre bâtiment (m)	e	(1)										3
Type d'implantation												
Isolée												
Limitée												
Enrondée												
Caractéristiques du bâtiment principal												
Hauteur en éléces (mm) (max)	f	2										2
Superficie d'implantation (m ²) (max)	h	35										
Densité												
Coefficient d'emprise au sol (CES) (CES = h ÷ i)	(mm) (max)											10
		10										10

Notes

(1) Normes prévues à la section 6.2 du Règlement de zonage U-ZZ-2
Normes particulières applicables à un usage de terrain de camping dégradatoire prévues à la section 4.4 du Règlement de zonage U-ZZ-2

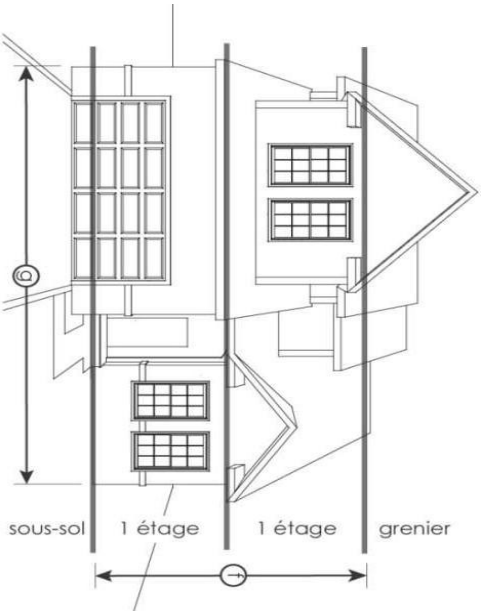
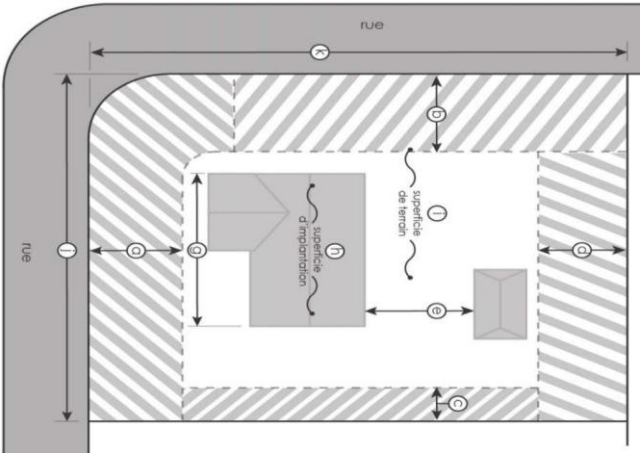
Usage spécifiquement autorisé

(2) R204 - Domaine de villégiature

Usage spécifiquement prohibé

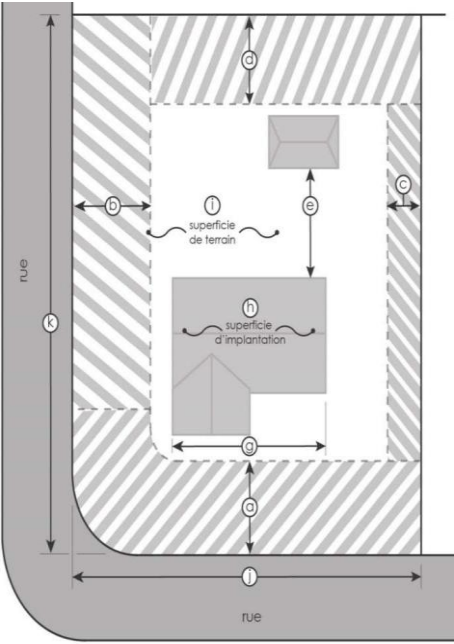
Groupe d'usages autorisés

Habitat (H)												
H1 - Habitation unifamiliale												
H2 - Habitation bifamiliale												
H3 - Habitation multifamiliale												
H4 - Maison mobile												
H5 - Habitation communautaire												
Commerce (C)												
C1 - Commerce de service												
C2 - Commerce de détail												
C3 - Commerce de restauration et de divertissement												
C4 - Commerce d'hébergement												
C5 - Commerce et service relié à l'automobile												
C6 - Commerce lourd												
Industriel (I)												
I1 - Industrie artisanale												
I2 - Industrie à faible contrainte												
I3 - Industrie à forte contrainte												
I4 - Extraction												
Récréation (R)												
R1 - Récréation extensive												
R2 - Récréation intensive												
Public (P)												
P1 - Équipement institutionnel et communautaire local												
P2 - Utilité publique												
Agriculture (A)												
A1 - Culture												
A2 - Élevage												
A3 - Para-agricole												
Foresterie (F)												
F1 - Exploitation de matière ligneuse												
F2 - Chasse, pêche et piégeage												
F3 - Conservation du milieu naturel												



ZONE : 21-V

ZONE : 21-V		Groupe d'usages autorisés																																		
Référence aux croquis		Habitation (H)					Commerce (C)						Industriel (I)						Récréation (R)			Public (P)					Agriculture (A)					Foresterie (F)				
		H1 - Habitation unifamiliale	H2 - Habitation bifamiliale	H3 - Habitation multifamiliale	H4 - Maison mobile	H5 - Habitation communautaire	C1 - Commerce de service	C2 - Commerce de détail	C3 - Commerce de restauration et de divertissement	C4 - Commerce d' hébergement	C5 - Commerce et service relié à l' automobile	C6 - Commerce lourd	I1 - Industrie artisanale	I2 - Industrie à faible contrainte	I3 - Industrie à forte contrainte	I4 - Extraction	R1 - Récréation extensive	R2 - Récréation intensive	P1 - Équipement institutionnel et communautaire local	P2 - Utilité publique	A1 - Culture	A2 - Élevage	A3 - Para-agricole	F1 - Exploitation de matière ligneuse	F2 - Chasse, pêche et piégeage	F3 - Conservation du milieu naturel										
		☑															☑									☑										
Usage permis dans la zone																																				
Implantation du bâtiment																																				
Marges minimales																																				
Avant (m)		a	6							(3)								15									15									
Avant secondaire (m)		b	6															15									15									
Latérale (m)		c	3															15									15									
Arrière (m)		d	6															15									15									
Distance avec un autre bâtiment (m)		(min.)	e	(1)						2							3										3									
Type d'implantation																																				
Isolée																																				
Jumelée																																				
En rangée																																				
Caractéristiques du bâtiment principal																																				
Hauteur en étages		(min.)	f																																	
		(max.)		2						2							2										2									
Superficie d'implantation (m²)		(min.)	h	35						35																										
		(max.)																																		
Densité																																				
Coefficient d'emprise au sol (CES)		(min.)																																		
(CES = h + i)		(max.)		10						20							10										10									
Notes																																				
(1) Normes prévues à la section 6.2 du Règlement de zonage U-22.2																																				
(3) Normes d'implantation particulières définies à la section 4.10 du Règlement de zonage U-22.2																																				
Usage spécifiquement autorisé																																				
(2) C401 - Établissement hôtelier																																				
(4) Acériculture de la classe d'usages A101																																				
(5) Sylviculture de la classe d'usages F1																																				
Usage spécifiquement prohibé																																				



ZONE : 23-CO



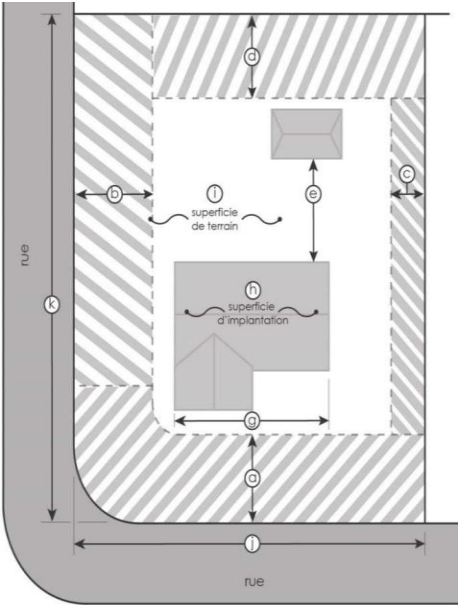
Référence aux croquis		Groupe d'usages autorisés																			
Habitation (H)																					
H1 - Habitation unifamiliale																					
H2 - Habitation bifamiliale																					
H3 - Habitation multifamiliale																					
H4 - Maison mobile																					
H5 - Habitation communautaire																					
Commerce (C)																					
C1 - Commerce de service																					
C2 - Commerce de détail																					
C3 - Commerce de restauration et de divertissement																					
C4 - Commerce d'hébergement																					
C5 - Commerce et service relié à l'automobile																					
C6 - Commerce lourd																					
Industriel (I)																					
I1 - Industrie artisanale																					
I2 - Industrie à faible contrainte																					
I3 - Industrie à forte contrainte																					
I4 - Extraction																					
Recréation (R)																					
R1 - Récréation extensive																					
R2 - Récréation intensive																					
Public (P)																					
P1 - Équipement institutionnel et communautaire local																					
P2 - Utilité publique																					
Agriculture (A)																					
A1 - Culture																					
A2 - Élevage																					
A3 - Para-agricole																					
Foresterie (F)																					
F1 - Exploitation de matière ligneuse																					
F2 - Chasse, pêche et piégeage																					
F3 - Conservation du milieu naturel																					

Usage permis dans la zone																					
Implantation du bâtiment																					
Marges minimales																					
Avant (m)	a																				
Avant secondaire (m)	b																				
Latérale (m)	c																				
Arrière (m)	d																				
Distance avec un autre bâtiment (m)	(min.) e																				
Type d'implantation																					
Isolée																					
Jumelée																					
En rangée																					
Caractéristiques du bâtiment principal																					
Hauteur en étages	(min.) f																				
	(max.)																				
Superficie d'implantation (m²)	(min.) h																				
	(max.)																				
Densité																					
Coefficient d'emprise au sol (CES)	(min.)																				
(CES = h + i)	(max.)																				

Notes

Usage spécifiquement autorisé

Usage spécifiquement prohibé



ZONE : 24-V



Référence aux croquis

Usage permis dans la zone												
Implantation du bâtiment												
Mesures minimales												
Avant (m)	a	6										15
Avant secondaire (m)	b	6										15
Latérale (m)	c	3										15
Arrière (m)	d	6										15
Distance avec un autre bâtiment (m)	e	(1)										3
Type d'implantation												
Isolée												
Limitée												
Enrondée												
Caractéristiques du bâtiment principal												
Hauteur en éléces (mm) (max)	f	2										2
Superficie d'implantation (m ²) (max)	h	35										
Densité												
Coefficient d'emprise au sol (CES) (CES = h ÷ i)	(mm) (max)											10
		10										

Notes

(1) Normes prévues à la section 6.2 du Règlement de zonage U-ZZ-2
Normes particulières applicables à un usage de terrain de camping dégradatoire prévues à la section 4.4 du Règlement de zonage U-ZZ-2

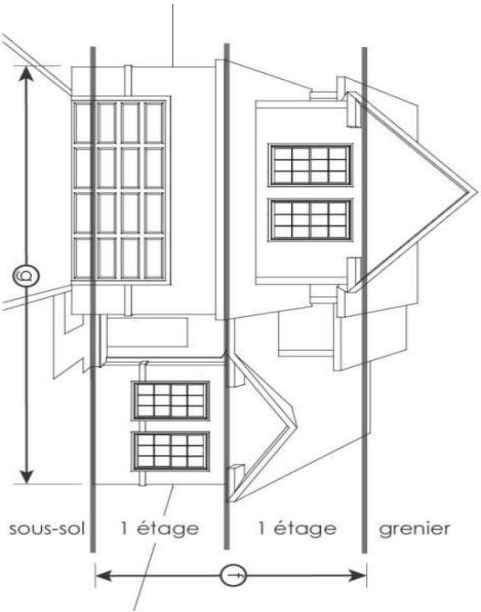
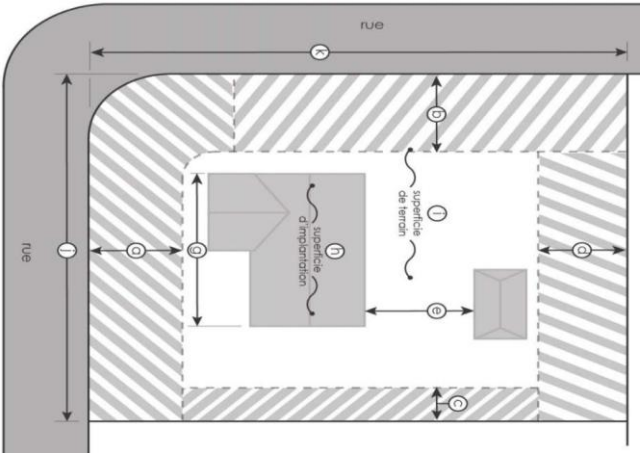
Usage spécifiquement autorisé

(2) R204 - Domaine de villégiature

Usage spécifiquement prohibé

Groupe d'usages autorisés

Habitation (H)												
H1 - Habitation unifamiliale												
H2 - Habitation bifamiliale												
H3 - Habitation multifamiliale												
H4 - Maison mobile												
H5 - Habitation communautaire												
Commerce (C)												
C1 - Commerce de service												
C2 - Commerce de détail												
C3 - Commerce de restauration et de divertissement												
C4 - Commerce d'hébergement												
C5 - Commerce et service relié à l'automobile												
C6 - Commerce lourd												
Industriel (I)												
I1 - Industrie artisanale												
I2 - Industrie à faible contrainte												
I3 - Industrie à forte contrainte												
I4 - Extraction												
Récréation (R)												
R1 - Récréation extensive												
R2 - Récréation intensive												
Public (P)												
P1 - Équipement institutionnel et communautaire local												
P2 - Utilité publique												
Agriculture (A)												
A1 - Culture												
A2 - Élevage												
A3 - Para-agricole												
Foresterie (F)												
F1 - Exploitation de matière ligneuse												
F2 - Chasse, pêche et piégeage												
F3 - Conservation du milieu naturel												



ZONE : 25-CO



Référence aux croquis		Groupe d'usages autorisés																							
Habitation (H)																									
H1 - Habitation unifamiliale																									
H2 - Habitation bifamiliale																									
H3 - Habitation multifamiliale																									
H4 - Maison mobile																									
H5 - Habitation communautaire																									
Commerce (C)																									
C1 - Commerce de service																									
C2 - Commerce de détail																									
C3 - Commerce de restauration et de divertissement																									
C4 - Commerce d' hébergement																									
C5 - Commerce et service relié à l' automobile																									
C6 - Commerce lourd																									
Industriel (I)																									
I1 - Industrie artisanale																									
I2 - Industrie à faible contrainte																									
I3 - Industrie à forte contrainte																									
I4 - Extraction																									
Récréation (R)																									
R1 - Récréation extensive																									
R2 - Récréation intensive																									
Public (P)																									
P1 - Équipement institutionnel et communautaire local																									
P2 - Utilité publique																									
Agriculture (A)																									
A1 - Culture																									
A2 - Élevage																									
A3 - Para-agricole																									
Foresterie (F)																									
F1 - Exploitation de matière ligneuse																									
F2 - Chasse, pêche et piégeage																									
F3 - Conservation du milieu naturel																									

Usage permis dans la zone

Implantation du bâtiment

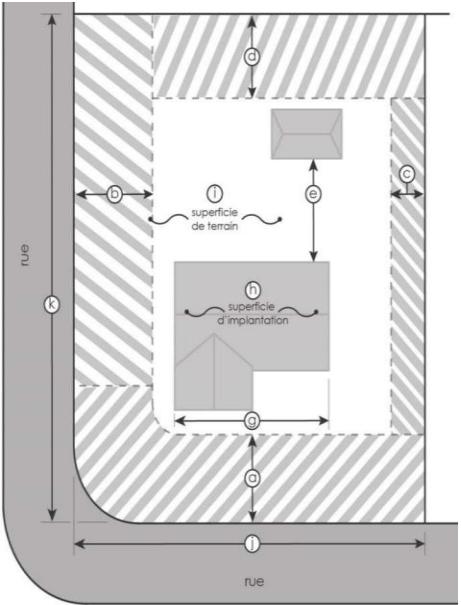
Marges minimales

Avant (m)	a																								
Avant secondaire (m)	b																								
Latérale (m)	c																								
Arrière (m)	d																								
Distance avec un autre bâtiment (m) (min.)	e																								
Type d'implantation																									
Isolée																									
Jumelée																									
En rangée																									
Caractéristiques du bâtiment principal																									
Hauteur en étages (min.)	f																								
(max.)																									
Superficie d'implantation (m²) (min.)	h																								
(max.)																									
Densité																									
Coefficient d'emprise au sol (CES) (min.)																									
(CES = h ÷ i)																									

Notes

Usage spécifiquement autorisé

Usage spécifiquement prohibé



ZONE : 26-V

ZONE : 26-V		Groupe d'usages autorisés																																							
Usage permis dans la zone		Référence aux croquis																																							
		Habitation (H)						Commerce (C)						Industriel (I)						Régénération (R)						Public (P)						Agriculture (A)						Forêt (F)			
		H1 - Habitation unifamiliale	H2 - Habitation bifamiliale	H3 - Habitation multifamiliale	H4 - Maison mobile	H5 - Habitation communautaire	C1 - Commerce de service	C2 - Commerce de détail	C3 - Commerce de restauration et de divertissement	C4 - Commerce d' hébergement	C5 - Commerce et service relié à l' automobile	C6 - Commerce bourd	I1 - Industrie artisanale	I2 - Industrie à faible contrainte	I3 - Industrie à forte contrainte	I4 - Extraction	R1 - Régénération extensive	R2 - Régénération intensive	P1 - Équipement institutionnel et communautaire local	P2 - Utilité publique	A1 - Culture	A2 - Élevage	A3 - Para-agricole	F1 - Exploitation de matière ligneuse	F2 - Chasse, pêche et piégeage	F3 - Conservation du milieu naturel															
		☑							(2)	☑							☑	(4)								☑															
Implantation du bâtiment																																									
Marges minimales																																									
Avant (m)		a	6						10	10								15	15							15															
Avant secondaire (m)		b	6						10	10								15	15							15															
Latérale (m)		c	3						5	10								15	15							15															
Arrière (m)		d	6						10	10								15	15							15															
Distance avec un autre bâtiment (m) (min.)		e	(1)						2	2								3	3							3															
Type d'implantation																																									
Isolée																																									
Jumelée																																									
En rangée																																									
Caractéristiques du bâtiment principal																																									
Hauteur en étages (min.)		f																																							
(max.)			2						2	2								2	2							2															
Superficie d'implantation (m²) (min.)		h	35						35	35																															
(max.)																																									
Densité																																									
Coefficient d'emprise au sol (CES) (min.)																																									
(CES = h + i)			10						10	10								10	10							10															

Notes

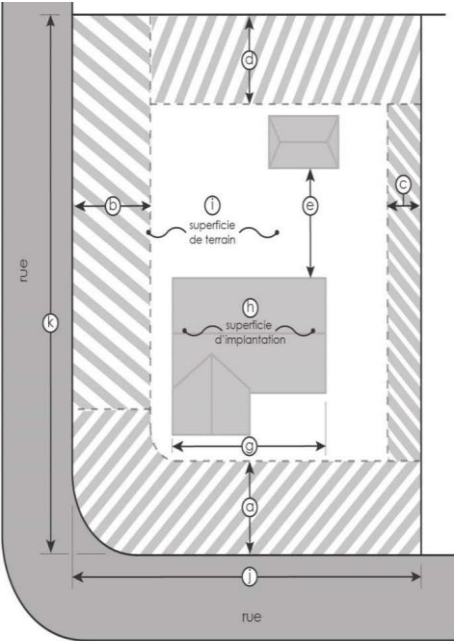
- (1) Normes prévues à la section 6.2 du Règlement de zonage U-22-2
- (3) Normes d'implantation particulières définies aux sections 4.10 et 4.11 du Règlement de zonage U-22-2

Usage spécifiquement autorisé

- (2) C301, C302, C303 et C304

Usage spécifiquement prohibé

- (4) R204 - Domaine de villégiature



Habitation (H)

<input checked="" type="checkbox"/>	H1 - Habitation unifamiliale
	H2 - Habitation bifamiliale
	H3 - Habitation multifamiliale
	H4 – Maison mobile
	H5 – Habitation communautaire
	Commerce (C)
	C1 - Commerce de service
	C2 - Commerce de détail
	C3 - Commerce de restauration et de divertissement
	C4 - Commerce d'hébergement
	C5 - Commerce et service relié à l'automobile
	C6 - Commerce lourd
	Industriel (I)
	I1 - Industrie artisanale
	I2 - Industrie à faible contrainte
	I3 – Industrie à forte contrainte
	I4 – Extraction
	Récréation (R)
<input checked="" type="checkbox"/>	R1 – Récréation extensive
	R2 – Récréation intensive
	Public (P)
	P1 - Equipement institutionnel et communautaire local
	P2 - Utilité publique
	Agriculture (A)
<input checked="" type="checkbox"/>	A1 - Culture
	A2 - Élevage
	A3 – Para-agricole
	Foresterie (F)
	F1 - Exploitation de matière ligneuse
<input checked="" type="checkbox"/>	F2 - Chasse, pêche et piégeage
<input checked="" type="checkbox"/>	F3 - Conservation du milieu naturel

(2)

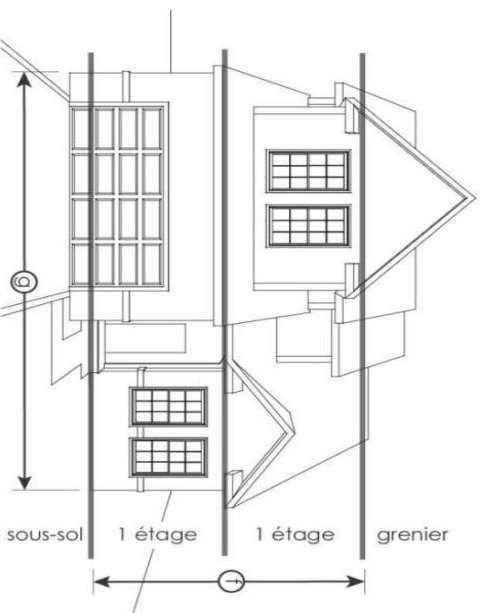
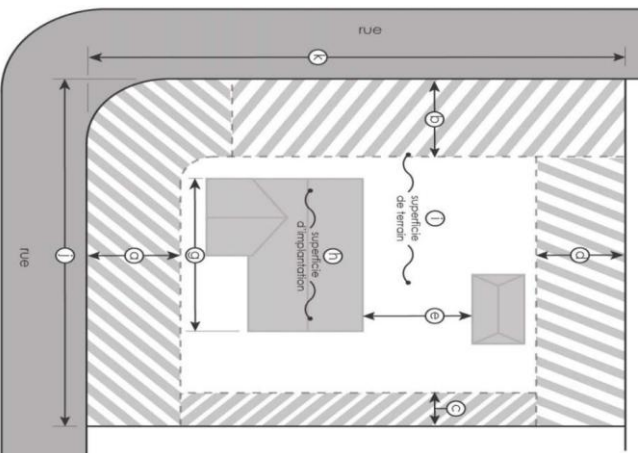
[illegible]

(1) Normes prévues à la section 6.2 du Règlement de zonage U-22-2

Usage spécifiquement autorisé

(2) Acériculture de la classe d'usages A101

Usage spécifiquement prohibé



ZONE : 28-V



Référence aux croquis

Habitation (H)	
<input checked="" type="checkbox"/>	H1 - Habitation unifamiliale
<input type="checkbox"/>	H2 - Habitation bifamiliale
<input type="checkbox"/>	H3 - Habitation multifamiliale
<input type="checkbox"/>	H4 – Maison mobile
<input type="checkbox"/>	H5 – Habitation communautaire
Commerce (C)	
<input type="checkbox"/>	C1 - Commerce de service
<input type="checkbox"/>	C2 - Commerce de détail
<input type="checkbox"/>	C3 - Commerce de restauration et de divertissement
<input type="checkbox"/>	C4 - Commerce d'hébergement
<input type="checkbox"/>	C5 - Commerce et service relié à l'automobile
<input type="checkbox"/>	C6 - Commerce lourd
Industriel (I)	
<input type="checkbox"/>	I1 - Industrie artisanale
<input type="checkbox"/>	I2 - Industrie à faible contrainte
<input type="checkbox"/>	I3 – Industrie à forte contrainte
<input type="checkbox"/>	I4 – Extraction
Récréation (R)	
<input type="checkbox"/>	R1 – Récréation extensive
<input type="checkbox"/>	R2 – Récréation intensive
Public (P)	
<input type="checkbox"/>	P1 - Équipement institutionnel et communautaire local
<input type="checkbox"/>	P2 - Utilité publique
Agriculture (A)	
<input type="checkbox"/>	A1 - Culture
<input type="checkbox"/>	A2 - Élevage
<input type="checkbox"/>	A3 – Para-agricole
Foresterie (F)	
<input type="checkbox"/>	F1 - Exploitation de matière ligneuse
<input type="checkbox"/>	F2 - Chasse, pêche et piégeage
<input checked="" type="checkbox"/>	F3 - Conservation du milieu naturel

Groupe d'usages autorisés

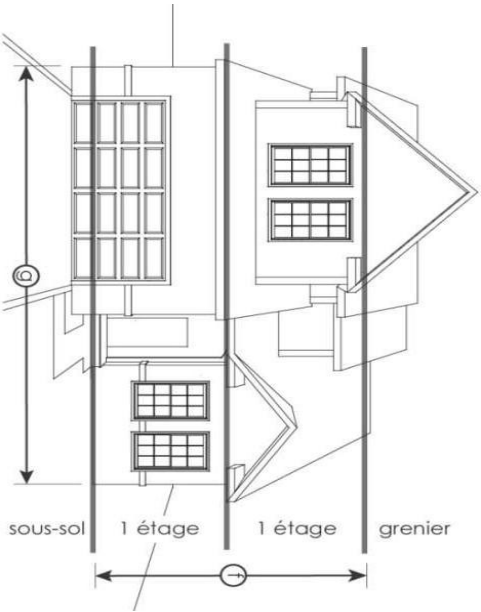
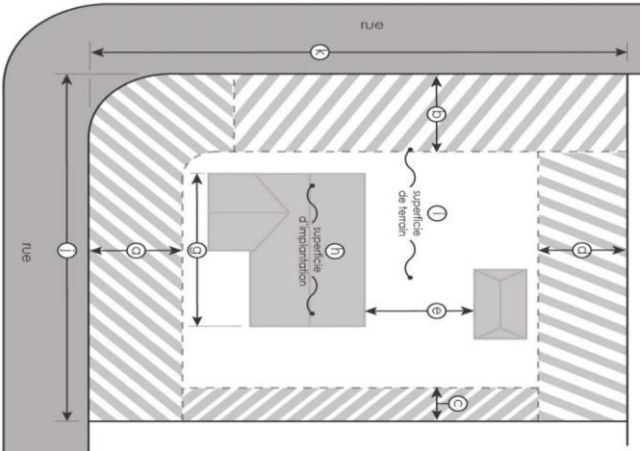
Usage permis dans la zone	
Implantation du bâtiment	
Marges minimales	
Avant (m)	a
Avant secondaire (m)	b
Latérale (m)	c
Arrière (m)	d
Distance avec un autre bâtiment (m)	e
Type d'implantation	
Isolée	
Limitée	
Enrondée	
Caractéristiques du bâtiment principal	
Hauteur en éléves (m) (max)	f
Superficie d'implantation (m ²) (max)	h
Densité	
Coefficient d'emprise au sol (CES) (CES = h ÷ i)	
(min)	
(max)	10

Notes

(1) Normes prévues à la section 6.2 du Règlement de zonage U-22.2

Usage spécifiquement autorisé

Usage spécifiquement prohibé



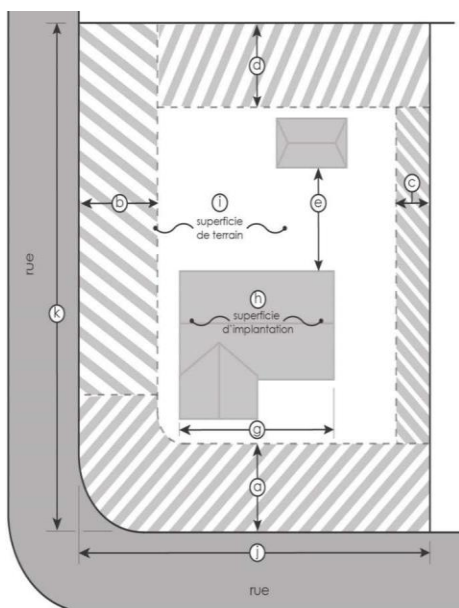


MUNICIPALITÉ DE
LAC-SIMON

Notes	

Usage spécifiquement autorisé

Usage spécifiquement prohibé



ZONE : 30-V



Référence aux croquis

Usage permis dans la zone												
Implantation du bâtiment												
Marges minimales												
Avant (m)	a	6										15
Avant secondaire (m)	b	6										15
Latérale (m)	c	3										15
Arrière (m)	d	6										15
Distance avec un autre bâtiment (m)	e	(1)										3
Type d'implantation												
Isolée												
Limitée												
En rangée												
Caractéristiques du bâtiment principal												
Hauteur en éléves (mm)	f	(max)	2									2
Superficie d'implantation (m ²)	h	(mm)	35									
Densité												
Coefficient d'emprise au sol (CES) (CES = h + j)		(mm)	(max)	10								10

Groupe d'usages autorisés

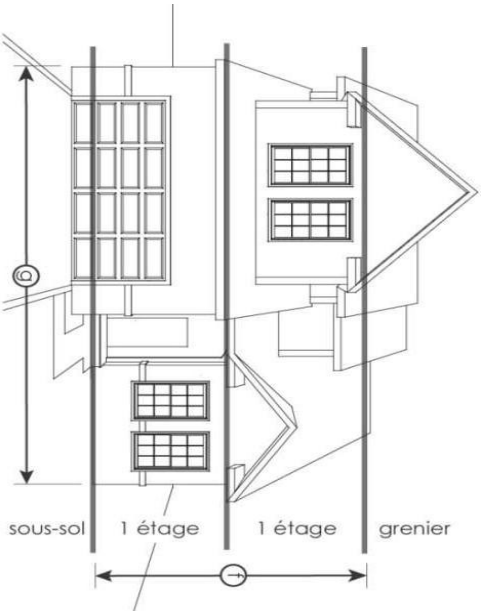
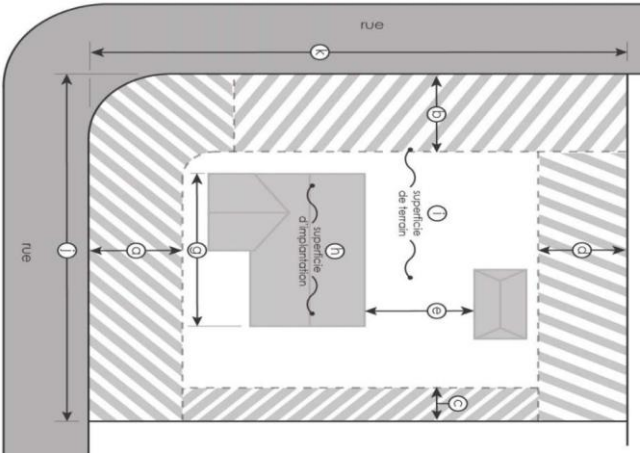
Habitation (H)	
<input checked="" type="checkbox"/>	H1 - Habitation unifamiliale
<input type="checkbox"/>	H2 - Habitation bifamiliale
<input type="checkbox"/>	H3 - Habitation multifamiliale
<input type="checkbox"/>	H4 – Maison mobile
<input type="checkbox"/>	H5 – Habitation communautaire
Commerce (C)	
<input type="checkbox"/>	C1 - Commerce de service
<input type="checkbox"/>	C2 - Commerce de détail
<input type="checkbox"/>	C3 - Commerce de restauration et de divertissement
<input type="checkbox"/>	C4 - Commerce d'hébergement
<input type="checkbox"/>	C5 - Commerce et service relié à l'automobile
<input type="checkbox"/>	C6 - Commerce lourd
Industriel (I)	
<input type="checkbox"/>	I1 - Industrie artisanale
<input type="checkbox"/>	I2 - Industrie à faible contrainte
<input type="checkbox"/>	I3 – Industrie à forte contrainte
<input type="checkbox"/>	I4 – Extraction
Récréation (R)	
<input checked="" type="checkbox"/>	R1 – Récréation extensive
<input type="checkbox"/>	R2 – Récréation intensive
Public (P)	
<input type="checkbox"/>	P1 - Équipement institutionnel et communautaire local
<input type="checkbox"/>	P2 - Utilité publique
Agriculture (A)	
<input type="checkbox"/>	A1 - Culture
<input type="checkbox"/>	A2 - Élevage
<input type="checkbox"/>	A3 – Para-agricole
Foresterie (F)	
<input type="checkbox"/>	F1 - Exploitation de matière ligneuse
<input type="checkbox"/>	F2 - Chasse, pêche et piégeage
<input checked="" type="checkbox"/>	F3 - Conservation du milieu naturel

Notes

(1) Normes prévues à la section 6.2 du Règlement de zonage U-ZZ-2
Normes particulières applicables à un usage de terrain de camping dégradatoire prévues à la section 4.4 du Règlement de zonage U-ZZ-2

Usage spécifiquement autorisé

Usage spécifiquement prohibé



ZONE : 31-V



Référence aux croquis

Habitation (H)	
<input checked="" type="checkbox"/>	H1 - Habitation unifamiliale
<input type="checkbox"/>	H2 - Habitation bifamiliale
<input type="checkbox"/>	H3 - Habitation multifamiliale
<input type="checkbox"/>	H4 – Maison mobile
<input type="checkbox"/>	H5 – Habitation communautaire
Commerce (C)	
<input type="checkbox"/>	C1 - Commerce de service
<input type="checkbox"/>	C2 - Commerce de détail
<input type="checkbox"/>	C3 - Commerce de restauration et de divertissement
<input type="checkbox"/>	C4 - Commerce d'hébergement
<input type="checkbox"/>	C5 - Commerce et service relié à l'automobile
<input type="checkbox"/>	C6 - Commerce lourd
Industriel (I)	
<input type="checkbox"/>	I1 - Industrie artisanale
<input type="checkbox"/>	I2 - Industrie à faible contrainte
<input type="checkbox"/>	I3 – Industrie à forte contrainte
<input type="checkbox"/>	I4 – Extraction
Récréation (R)	
<input checked="" type="checkbox"/>	R1 – Récréation extensive
<input type="checkbox"/>	R2 – Récréation intensive
Public (P)	
<input type="checkbox"/>	P1 - Équipement institutionnel et communautaire local
<input type="checkbox"/>	P2 - Utilité publique
Agriculture (A)	
<input type="checkbox"/>	A1 - Culture
<input type="checkbox"/>	A2 - Élevage
<input type="checkbox"/>	A3 – Para-agricole
Foresterie (F)	
<input type="checkbox"/>	F1 - Exploitation de matière ligneuse
<input checked="" type="checkbox"/>	F2 - Chasse, pêche et piégeage
<input checked="" type="checkbox"/>	F3 - Conservation du milieu naturel

Groupe d'usages autorisés

Usage permis dans la zone												
Implantation du bâtiment												
Mesures minimales												
Avant (m)	a	6									15	15
Avant secondaire (m)	b	6									15	15
Latérale (m)	c	3									15	15
Arrière (m)	d	6									15	15
Distance avec un autre bâtiment (m)	e	(1)									3	3
Type d'implantation												
Isolée												
Limitée												
Enrondée												
Caractéristiques du bâtiment principal												
Hauteur en éléces	f	(mn)	(max)	2							2	2
Superficie d'implantation (m ²)	h	(mn)	(max)	35							35	35
Densité												
Coefficient d'emprise au sol (CES)		(mn)	(max)								10	10
(CES = h ÷ i)				10							10	10

Notes

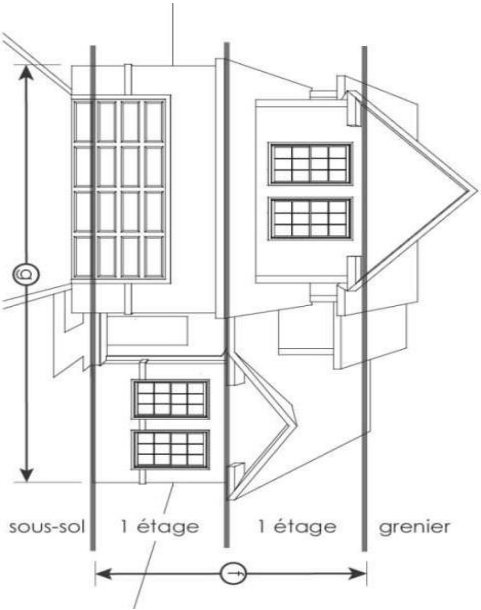
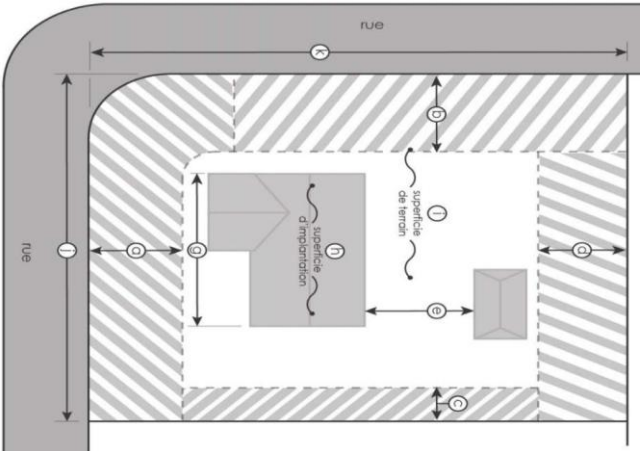
(1) Normes prévues à la section 6.2 du Règlement de zonage U-22.2

Usage spécifiquement autorisé

(2) Acériculture de la sous-classe A101

(3) Sylviculture de la classe d'usages FI

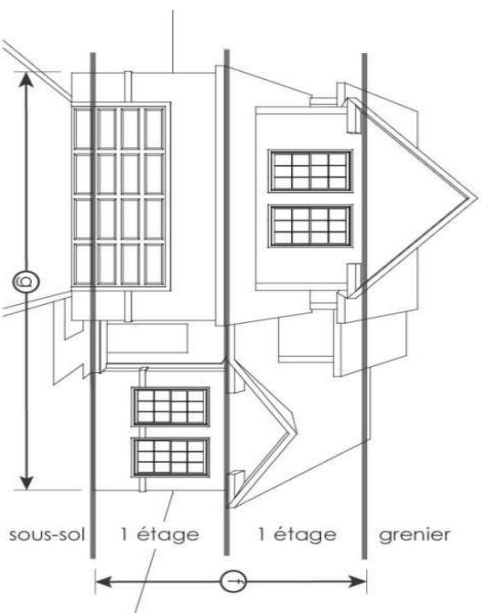
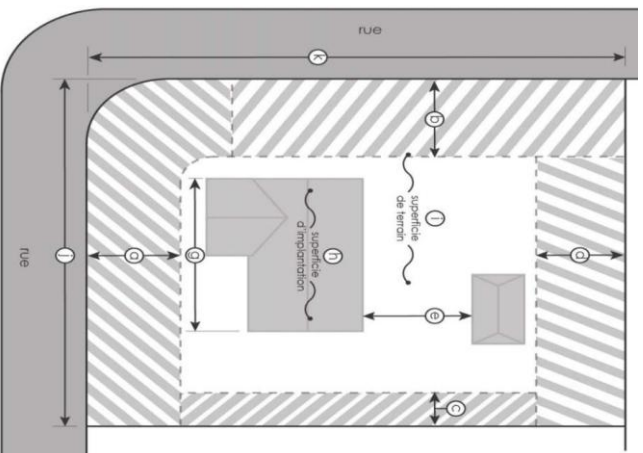
Usage spécifiquement prohibé



[illegible]

Usage spécifiquement autorisé

Usage spécifiquement prohibé



ZONE : 33-V



MUNICIPALITÉ DE
LAC-SIMON

Référence aux croquis

Habitation (H)	
H1 - Habitation unifamiliale	
H2 - Habitation bifamiliale	
H3 - Habitation multifamiliale	
H4 – Maison mobile	
H5 – Habitation communautaire	
Commerce (C)	
C1 - Commerce de service	
C2 - Commerce de détail	
C3 - Commerce de restauration et de divertissement	
C4 - Commerce d'hébergement	
C5 - Commerce et service relié à l'automobile	
C6 - Commerce lourd	
Industriel (I)	
I1 - Industrie artisanale	
I2 - Industrie à faible contrainte	
I3 – Industrie à forte contrainte	
I4 – Extraction	
Récréation (R)	
R1 – Récréation extensive	
R2 – Récréation intensive	
Public (P)	
P1 - Équipement institutionnel et communautaire local	
P2 - Utilité publique	
Agriculture (A)	
A1 - Culture	
A2 - Élevage	
A3 – Para-agricole	
Foresterie (F)	
F1 - Exploitation de matière ligneuse	
F2 - Chasse, pêche et piégeage	
F3 - Conservation du milieu naturel	

Groupe d'usages autorisés

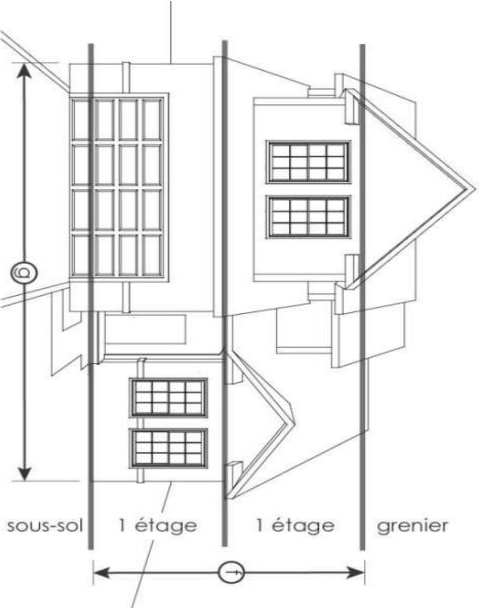
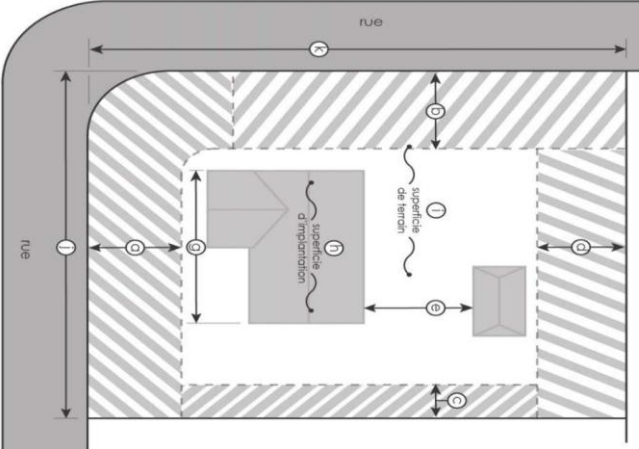
Usage permis dans la zone												
Implantation du bâtiment												
Mesures minimales												
Avant (m)	a	6										
Avant secondaire (m)	b	6										
Latérale (m)	c	3										
Arrière (m)	d	6										
Distance avec un autre bâtiment (m)	e	(1)										
Type d'implantation												
Isolée												
Linéaire												
En rangée												
Caractéristiques du bâtiment principal												
Hauteur en éléces (m) (max.)	f	2										
Superficie d'implantation (m ²) (max.)	h	35										
Densité												
Coefficient d'emprise au sol (CES) (CES = h ÷ i)	(m) (min.)											
	(m) (max.)	10										

Notes

(1) Normes prévues à la section 6.2 du Règlement de zonage U-22.2

Usage spécifiquement autorisé

Usage spécifiquement prohibé



ZONE : 34-AM

		Groupe d'usages autorisés																								
Référence aux croquis																										
Habitat (H)		Commerce (C)					Industriel (I)					Régénération (R)		Public (P)		Agriculture (A)		Forêt (F)								
		H1 - Habitation unifamiliale	H2 - Habitation bifamiliale	H3 - Habitation multifamiliale	H4 - Maison mobile	H5 - Habitation communautaire	C1 - Commerce de service	C2 - Commerce de détail	C3 - Commerce de restauration et de divertissement	C4 - Commerce d' hébergement	C5 - Commerce et service relié à l' automobile	C6 - Commerce lourd	I1 - Industrie artisanale	I2 - Industrie à faible contrainte	I3 - Industrie à forte contrainte	I4 - Extraction	R1 - Régénération extensive	R2 - Régénération intensive	P1 - Equipement institutionnel et communautaire local	P2 - Utilité publique	A1 - Culture	A2 - Élevage	A3 - Para-agricole	F1 - Exploitation de matière ligneuse	F2 - Chasse, pêche et piégeage	F3 - Conservation du milieu naturel
Usage permis dans la zone		(1)											(2)	(2)			(2)				☑	☑			(2)	(2)
Implantation du bâtiment																										
Marges minimales																										
Avant (m)	a	6											10	25			20				10	10			15	15
Avant secondaire (m)	b	6											10	25			30				10	10			15	15
Latérale (m)	c	3											5	15			30				6	6			15	15
Arrière (m)	d	6											10	15			20				10	10			15	15
Distance avec un autre bâtiment (m)	(min.) e	(3)															5								3	3
Type d'implantation																										
Isolée																										
Jumelée																										
En rangée																										
Caractéristiques du bâtiment principal																										
Hauteur en étages	(min.) f												2	2			2								2	2
	(max.)	2																								
Superficie d'implantation (m²)	(min.) h	35																							35	35
	(max.)																									
Densité																										
Coefficient d'emprise au sol (CES)	(min.)																									
(CES = h + i)	(max.)	10															5								10	10

Notes

(1) Résidence autorisée en vertu de la LPTAA / Résidence non agricole sur une unité foncière respectant la superficie minimale de 10 hectares et le frontage minimal de 120 mètres imposés par la CPTAQ.

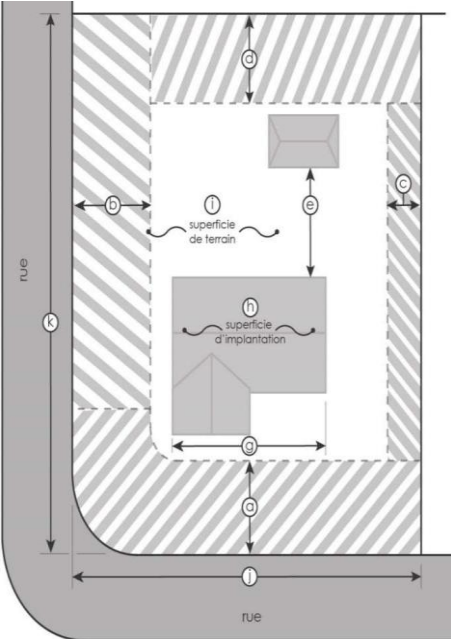
(2) Doit être préalablement autorisé par la CPTAQ

(3) Normes prévues à la section 6.2 du Règlement de zonage U-22-2

Aucune hauteur ou dimensions maximales pour les bâtiments principaux agricoles

Usage spécifiquement autorisé

Usage spécifiquement prohibé



ZONE : 35-V



Référence aux croquis

Usage permis dans la zone												
Implantation du bâtiment												
Mesures minimales												
Avant (m)	a	6										
Avant secondaire (m)	b	6										
Latérale (m)	c	3										
Arrière (m)	d	6										
Distance avec un autre bâtiment (m)	e	(1)										
Type d'implantation												
Isolée												
Limitée												
Enrondée												
Caractéristiques du bâtiment principal												
Hauteur en éléces	f	(min)	(max)									
Superficie d'implantation (m ²)	h	(min)	(max)									
Densité												
Coefficient d'emprise au sol (CES)		(min)	(max)									
(CES = h ÷ i)				10								

Groupe d'usages autorisés

Habitation (H)												
H1 - Habitation unifamiliale												
H2 - Habitation bifamiliale												
H3 - Habitation multifamiliale												
H4 - Maison mobile												
H5 - Habitation communautaire												
Commerce (C)												
C1 - Commerce de service												
C2 - Commerce de détail												
C3 - Commerce de restauration et de divertissement												
C4 - Commerce d'hébergement												
C5 - Commerce et service relié à l'automobile												
C6 - Commerce lourd												
Industriel (I)												
I1 - Industrie artisanale												
I2 - Industrie à faible contrainte												
I3 - Industrie à forte contrainte												
I4 - Extraction												
Récréation (R)												
R1 - Récréation extensive												
R2 - Récréation intensive												
Public (P)												
P1 - Équipement institutionnel et communautaire local												
P2 - Utilité publique												
Agriculture (A)												
A1 - Culture												
A2 - Élevage												
A3 - Para-agricole												
Foresterie (F)												
F1 - Exploitation de matière ligneuse												
F2 - Chasse, pêche et piégeage												
F3 - Conservation du milieu naturel												

Notes

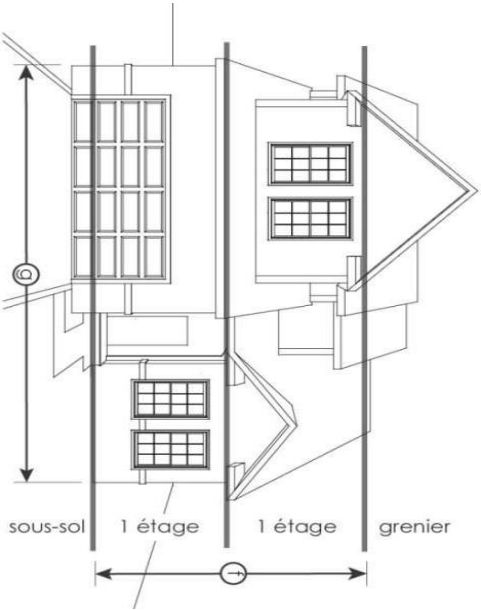
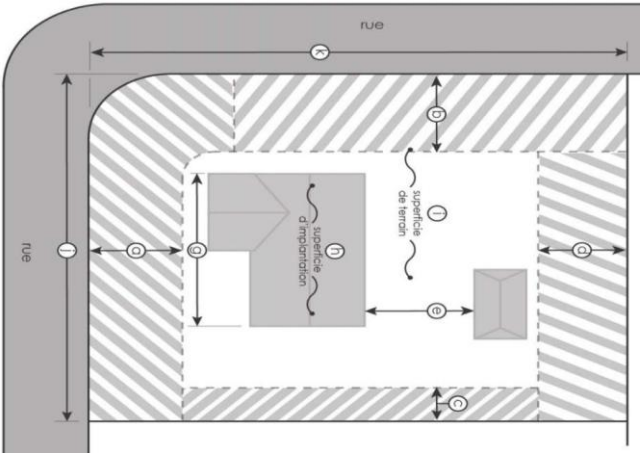
(1) Normes prévues à la section 6.2 du Règlement de zonage U-22.2

Usage spécifiquement autorisé

- (3) Aériculture de la sous-classe A101
(4) Sylviculture de la classe d'usages F1

Usage spécifiquement prohibé

(2) R204 - Domaine de villégiature



ZONE : 36-V

ZONE : 36-V										Groupe d'usages autorisés									
Usage permis dans la zone																			
Implantation du bâtiment																			
Marges minimales																			
Avant (m)	a		6							10	10	10			10				15
Avant secondaire (m)	b		6							10	10	10			10				15
Latérale (m)	c		3							5	5	5			5				15
Arrière (m)	d		6							10	10	10			10				15
Distance avec un autre bâtiment (m)	(min.) e		(1)							2	2	2			2				3
Type d'implantation																			
Isolée																			
Jumelée																			
En rangée																			
Caractéristiques du bâtiment principal																			
Hauteur en étages	(min.) f									2	2	2			2				2
	(max.)		2																
Superficie d'implantation (m²)	(min.) h		35							35	35	35			35				35
	(max.)																		
Densité																			
Coefficient d'emprise au sol (CES) (CES = h ÷ i)	(min.)																		
	(max.)		10							20	20	20			20				10

Notes

(1) Normes prévues à la section 6.2 du Règlement de zonage U-22-2

(6) Normes d'implantation particulières définies à la section 4.10 du Règlement de zonage U-22-2

Usage spécifiquement autorisé

(2) Marché public en bordure d'une route sous juridiction du MTQ

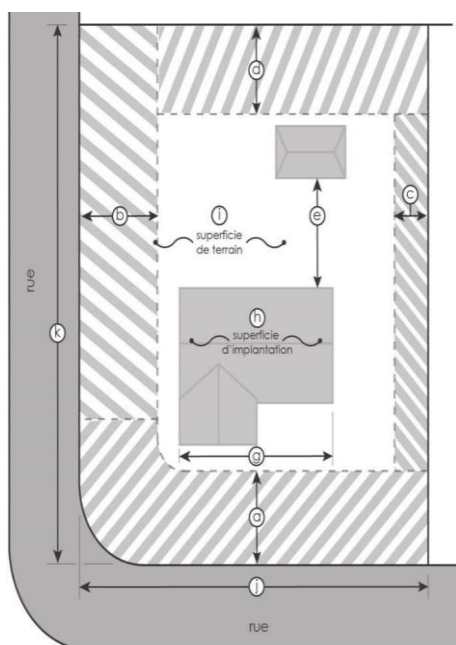
(3) C301, C302, C303, C304

(5) A201 - Élevage

(6) Contingentés à un maximum de trois établissements dans la zone

Usage spécifiquement prohibé

(4) C402 - Résidence de tourisme





Référence aux croquis

Usage permis dans la zone												
Implantation du bâtiment												
Marges minimales												
Avant (m)	a	6										15
Avant secondaire (m)	b	6										15
Latérale (m)	c	3										15
Arrière (m)	d	6										15
Distance avec un autre bâtiment (m)	e	(1)										3
Type d'implantation												
Isolée												
Limitée												
Enrondée												
Caractéristiques du bâtiment principal												
Hauteur en éléves	f	2										2
Superficie d'implantation (m ²)	h	35										35
Densité												
Coefficient d'emprise au sol (CES)	(min.)											
(CES = h ÷ f)	(max.)	10										10

Groupe d'usages autorisés

Habitation (H)												
<input checked="" type="checkbox"/>	H1 - Habitation unifamiliale											
	H2 - Habitation bifamiliale											
	H3 - Habitation multifamiliale											
	H4 - Maison mobile											
	H5 - Habitation communautaire											
Commerce (C)												
	C1 - Commerce de service											
	C2 - Commerce de détail											
	C3 - Commerce de restauration et de divertissement											
	C4 - Commerce d'hébergement											
	C5 - Commerce et service relié à l'automobile											
	C6 - Commerce lourd											
Industriel (I)												
	I1 - Industrie artisanale											
	I2 - Industrie à faible contrainte											
	I3 - Industrie à forte contrainte											
	I4 - Extraction											
Récréation (R)												
	R1 - Récréation extensive											
	R2 - Récréation intensive											
Public (P)												
	P1 - Équipement institutionnel et communautaire local											
	P2 - Utilité publique											
Agriculture (A)												
<input checked="" type="checkbox"/>	A1 - Culture											
	A2 - Élevage											
	A3 - Para-agricole											
Foresterie (F)												
<input checked="" type="checkbox"/>	F1 - Exploitation de matière ligneuse											
	F2 - Chasse, pêche et piégeage											
	F3 - Conservation du milieu naturel											

Notes

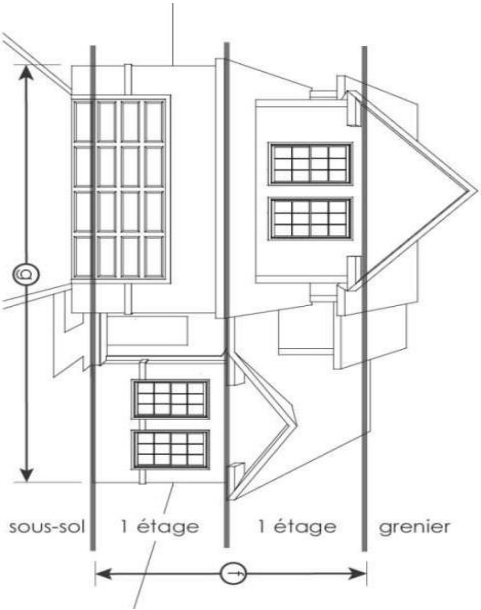
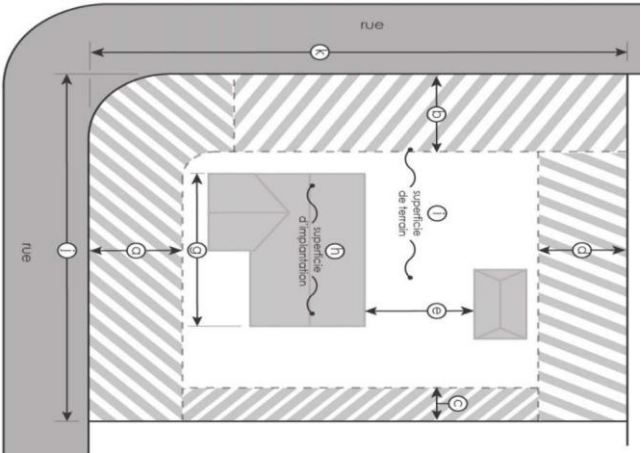
(1) Normes prévues à la section 6.2 du Règlement de zonage U-Z22

Usage spécifiquement autorisé

(2) Aériculture de la classe d'usages AO1

(3) Sylviculture de la classe d'usages F1

Usage spécifiquement prohibé



ZONE : 38-V



Référence aux croquis

Habitation (H)

- H1 - Habitation unifamiliale
- H2 - Habitation bifamiliale
- H3 - Habitation multifamiliale
- H4 – Maison mobile
- H5 – Habitation communautaire

Commerce (C)

- C1 - Commerce de service
- C2 - Commerce de détail
- C3 - Commerce de restauration et de divertissement
- C4 - Commerce d'hébergement
- C5 - Commerce et service relié à l'automobile
- C6 - Commerce lourd

Industriel (I)

- I1 - Industrie artisanale
- I2 - Industrie à faible contrainte
- I3 – Industrie à forte contrainte
- I4 – Extraction

Récréation (R)

- R1 – Récréation extensive
- R2 – Récréation intensive

Public (P)

- P1 - Équipement institutionnel et communautaire local
- P2 - Utilité publique

Agriculture (A)

- A1 - Culture
- A2 - Élevage
- A3 – Para-agricole

Foresterie (F)

- F1 - Exploitation de matière ligneuse
- F2 - Chasse, pêche et piégeage
- F3 - Conservation du milieu naturel

Groupe d'usages autorisés

Usage permis dans la zone												
Implantation du bâtiment												
Mesures minimales												
Avant (m)	a	6										15
Avant secondaire (m)	b	6										15
Latérale (m)	c	3										15
Arrière (m)	d	6										15
Distance avec un autre bâtiment (m)	e	(1)										3
Type d'implantation												
Isolée												
Limitée												
Enrondée												
Caractéristiques du bâtiment principal												
Hauteur en éléces	f	2										2
Superficie d'implantation (m ²)	h	35										35
Densité												
Coefficient d'emprise au sol (CES)	(min.)											
(CES = h ÷ i)	(max.)	10										10

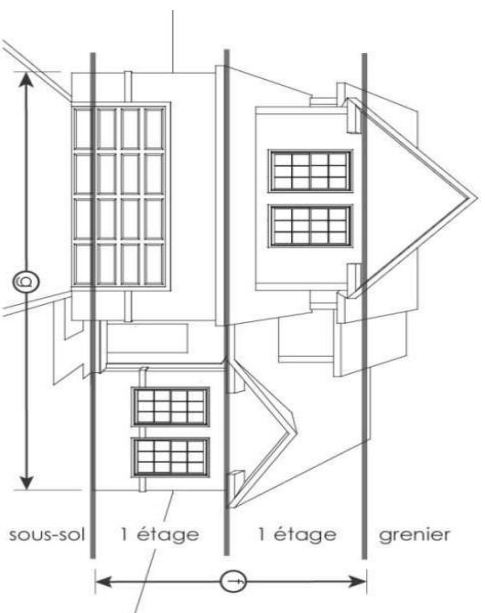
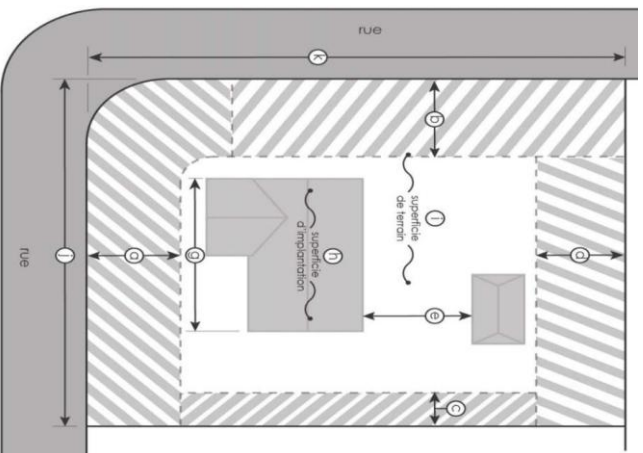
Notes


(1) Normes prévues à la section 6.2 du Règlement de zonage U-22.2

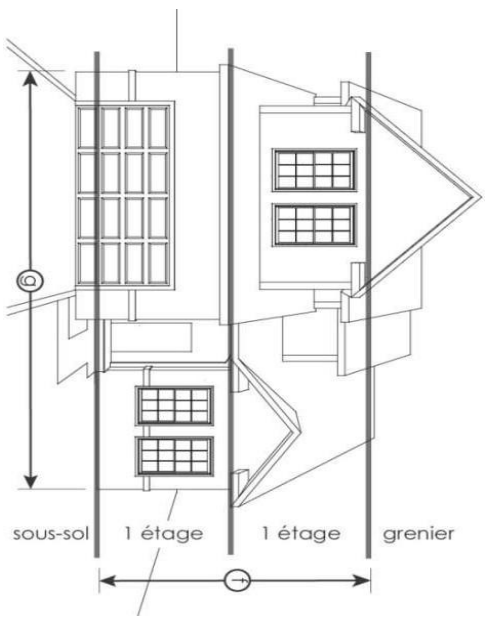
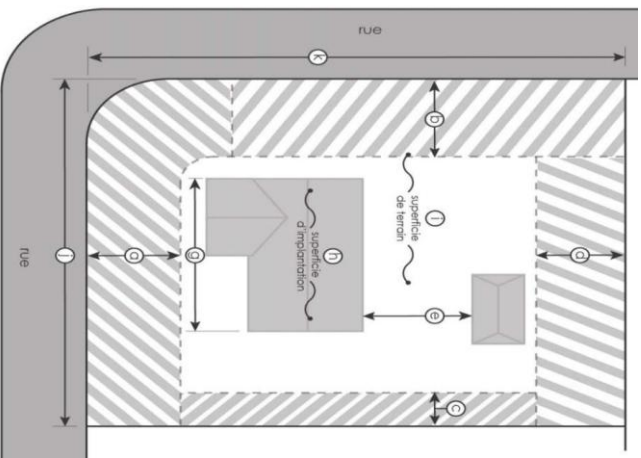
Usage spécifiquement autorisé

(2) A201 - Élevage

Usage spécifiquement prohibé



ZONÉ : 39-V		Groupe d'usages autorisés	
		Référence aux croquis	
Usage permis dans la zone		Habitat (H)	
Implantation du bâtiment		<input checked="" type="checkbox"/>	H1 - Habitation unifamiliale
Marges minimales			H2 - Habitation bifamiliale
Avant (m)	a		H3 - Habitation multifamiliale
Arrière (m)	b		H4 – Maison mobile
Latérale (m)	c		H5 – Habitation communautaire
Arrière (m)	d		Commerce (C)
Distance avec un autre bâtiment (m)	e		C1 - Commerce de service
Type d'implantation			C2 - Commerce de détail
École			C3 - Commerce de restauration et de divertissement
Lundale			C4 - Commerce d'hébergement
Emplacement			C5 - Commerce et service relié à l'automobile
Caractéristiques du bâtiment principal			C6 - Commerce lourd
Hauteur en étages	f		Industriel (I)
Superficie d'implantation (m²)	h		I1 - Industrie artisanale
Densité			I2 - Industrie à faible contrainte
Coefficient d'emprise au sol (CES)			I3 – Industrie à forte contrainte
CES = h ÷ l			I4 – Extraction
(min)			Récréation (R)
(max)			R1 – Récréation extensive
			R2 – Récréation intensive
			Public (P)
			P1 - Équipement institutionnel et communautaire local
			P2 - Utilité publique
			Agriculture (A)
			A1 - Culture
			A2 - Élevage
			A3 – Para-agricole
			Foresterie (F)
			F1 - Exploitation de matière ligneuse
			F2 - Chasse, pêche et piégeage
			F3 - Conservation du milieu naturel



ZONE : 40-V



Référence aux croquis

Usage permis dans la zone		
Implantation du bâtiment		
Marges minimales		
Avant (m)	a	6
Avant secondaire (m)	b	6
Latérale (m)	c	3
Arrière (m)	d	6
Distance avec un autre bâtiment (m)	e	(1)
Type d'implantation		
Isolée		
Limitée		
Enrondée		
Caractéristiques du bâtiment principal		
Hauteur en éléves	f	2
Superficie d'implantation (m ²)	h	35
Densité		
Coefficient d'emprise au sol (CES)	(min.)	
(CES = h ÷ i)	(max.)	10

Groupe d'usages autorisés

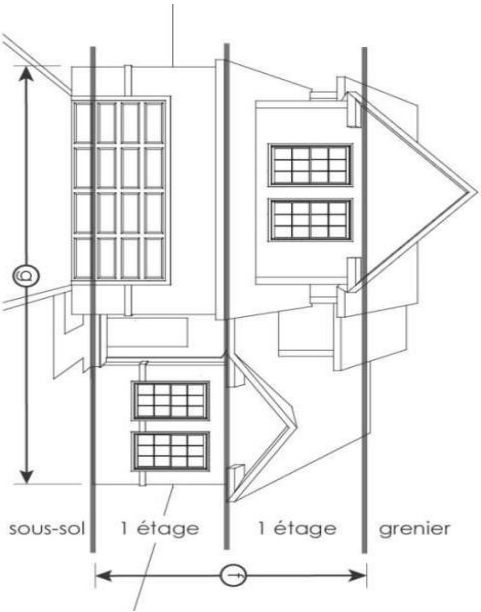
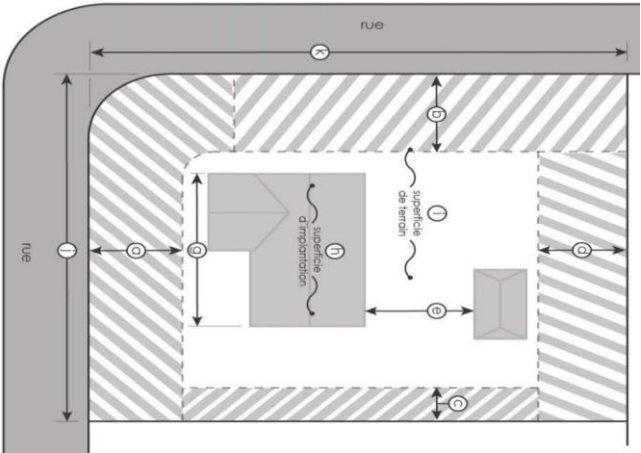
Habitation (H)	
H1 - Habitation unifamiliale	
H2 - Habitation bifamiliale	
H3 - Habitation multifamiliale	
H4 - Maison mobile	
H5 - Habitation communautaire	
Commerce (C)	
C1 - Commerce de service	
C2 - Commerce de détail	
C3 - Commerce de restauration et de divertissement	
C4 - Commerce d'hébergement	
C5 - Commerce et service relié à l'automobile	
C6 - Commerce lourd	
Industriel (I)	
I1 - Industrie artisanale	
I2 - Industrie à faible contrainte	
I3 - Industrie à forte contrainte	
I4 - Extraction	
Récréation (R)	
R1 - Récréation extensive	
R2 - Récréation intensive	
Public (P)	
P1 - Équipement institutionnel et communautaire local	
P2 - Utilité publique	
Agriculture (A)	
A1 - Culture	
A2 - Élevage	
A3 - Para-agricole	
Foresterie (F)	
F1 - Exploitation de matière ligneuse	
F2 - Chasse, pêche et piégeage	
F3 - Conservation du milieu naturel	

Notes

(1) Normes prévues à la section 6.2 du Règlement de zonage U-Z2.2

Usage spécifiquement autorisé

Usage spécifiquement prohibé



ZONE : 41-V



MUNICIPALITÉ DE
LAC-SIMON

Référence aux croquis

Habitation (H)

- H1 - Habitation unifamiliale
- H2 - Habitation bifamiliale
- H3 - Habitation multifamiliale
- H4 – Maison mobile
- H5 – Habitation communautaire

Commerce (C)

- C1 - Commerce de service
- C2 - Commerce de détail
- C3 - Commerce de restauration et de divertissement
- C4 - Commerce d'hébergement
- C5 - Commerce et service relié à l'automobile
- C6 - Commerce lourd

Industriel (I)

- I1 - Industrie artisanale
- I2 - Industrie à faible contrainte
- I3 – Industrie à forte contrainte
- I4 – Extraction

Récréation (R)

- R1 – Récréation extensive
- R2 – Récréation intensive

Public (P)

- P1 - Équipement institutionnel et communautaire local
- P2 - Utilité publique

Agriculture (A)

- A1 - Culture
- A2 - Élevage
- A3 – Para-agricole

Foresterie (F)

- F1 - Exploitation de matière ligneuse
- F2 - Chasse, pêche et piégeage
- F3 - Conservation du milieu naturel

Groupe d'usages autorisés

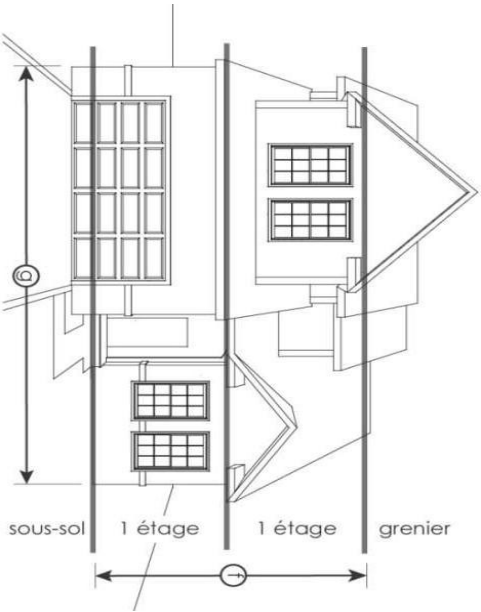
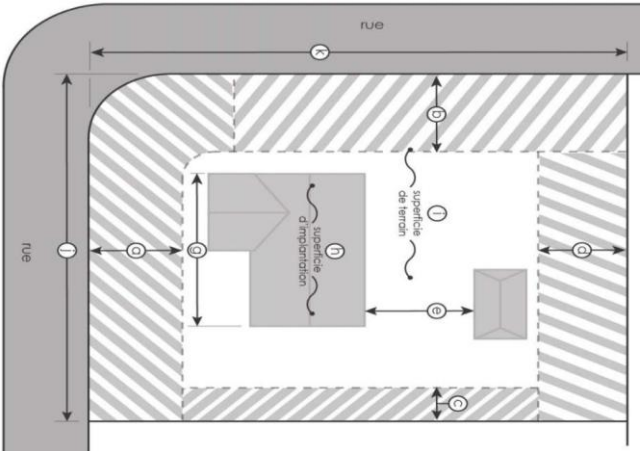
Usage permis dans la zone									
Implantation du bâtiment									
Marges minimales									
Avant (m)	a	6							15
Avant secondaire (m)	b	6							15
Latérale (m)	c	3							15
Arrière (m)	d	6							15
Distance avec un autre bâtiment (m)	e	(1)							3
Type d'implantation									
Isolée									
Limitée									
Enrondée									
Caractéristiques du bâtiment principal									
Hauteur en éléces	f	2							2
Superficie d'implantation (m ²)	h	35							35
Densité									
Coefficient d'emprise au sol (CES)	(min)								
(CES = h ÷ i)	(max)	10							10

Notes

(1) Normes prévues à la section 6.2 du Règlement de zonage U-Z2-2

Usage spécifiquement autorisé

Usage spécifiquement prohibé



ZONE : 42-V



Référence aux croquis

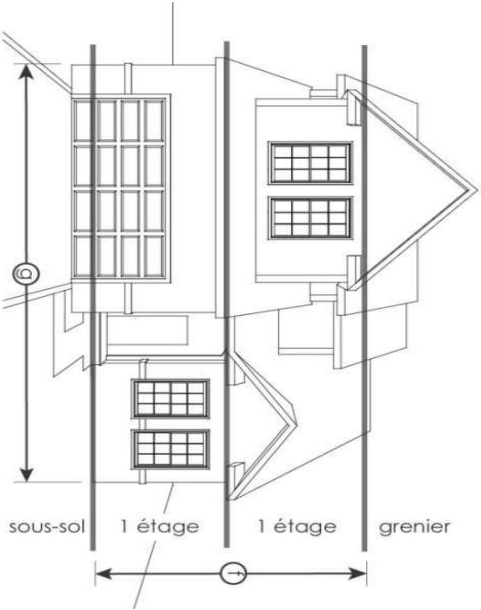
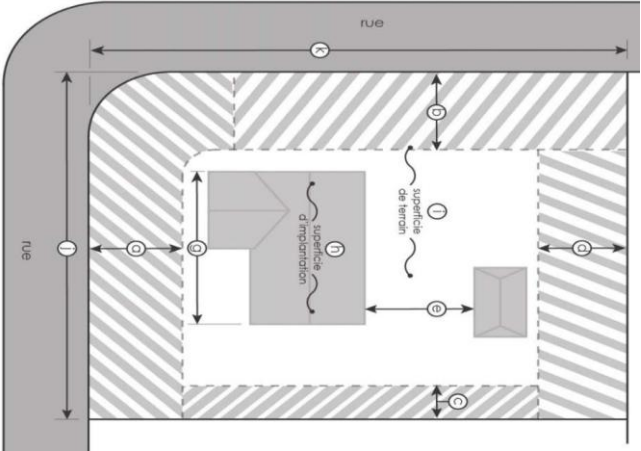
Usage permis dans la zone		Groupe d'usages autorisés											
Implantation du bâtiment		Habitation (H)											
Marges minimales													
Avant (m)	a	6										15	15
Avant secondaire (m)	b	6										15	15
Latérale (m)	c	3										15	15
Arrière (m)	d	6										15	15
Distance avec un autre bâtiment (m)	e	(1)										3	3
Type d'implantation													
Isolée													
Limitée													
Environnement													
Caractéristiques du bâtiment principal													
Hauteur en élévation (m)	f	(max)	2									2	2
Superficie d'implantation (m ²)	h	(max)	35									35	35
Densité													
Coefficient d'emprise au sol (CES) (CES = h + j)		(min)										10	10
		(max)	10									10	10

Notes

(1) Normes prévues à la section 6.2 du Règlement de zonage U-22.2

Usage spécifiquement autorisé

Usage spécifiquement prohibé



ZONE : 46-V



Référence aux croquis

Habitation (H)	
<input checked="" type="checkbox"/>	H1 - Habitation unifamiliale
<input type="checkbox"/>	H2 - Habitation bifamiliale
<input type="checkbox"/>	H3 - Habitation multifamiliale
<input type="checkbox"/>	H4 – Maison mobile
<input type="checkbox"/>	H5 – Habitation communautaire
Commerce (C)	
<input type="checkbox"/>	C1 - Commerce de service
<input type="checkbox"/>	C2 - Commerce de détail
<input type="checkbox"/>	C3 - Commerce de restauration et de divertissement
<input type="checkbox"/>	C4 - Commerce d'hébergement
<input type="checkbox"/>	C5 - Commerce et service relié à l'automobile
<input type="checkbox"/>	C6 - Commerce lourd
Industriel (I)	
<input type="checkbox"/>	I1 - Industrie artisanale
<input type="checkbox"/>	I2 - Industrie à faible contrainte
<input type="checkbox"/>	I3 – Industrie à forte contrainte
<input type="checkbox"/>	I4 – Extraction
Récréation (R)	
<input type="checkbox"/>	R1 – Récréation extensive
<input type="checkbox"/>	R2 – Récréation intensive
Public (P)	
<input type="checkbox"/>	P1 - Équipement institutionnel et communautaire local
<input type="checkbox"/>	P2 - Utilité publique
Agriculture (A)	
<input checked="" type="checkbox"/>	A1 - Culture
<input checked="" type="checkbox"/>	A2 - Élevage
<input type="checkbox"/>	A3 – Para-agricole
Foresterie (F)	
<input type="checkbox"/>	F1 - Exploitation de matière ligneuse
<input type="checkbox"/>	F2 - Chasse, pêche et piégeage
<input checked="" type="checkbox"/>	F3 - Conservation du milieu naturel

Groupe d'usages autorisés

Usage permis dans la zone											
Implantation du bâtiment											
Mesures minimales											
Avant (m)	a	6									15
Avant secondaire (m)	b	6									15
Latérale (m)	c	3									15
Arrière (m)	d	6									15
Distance avec un autre bâtiment (m)	e	(1)									3
Type d'implantation											
Isolée											
Limitée											
Enrondée											
Caractéristiques du bâtiment principal											
Hauteur en éléces (mm)	f	(max)	2								2
Superficie d'implantation (m ²) (max)	h		35								35
Densité											
Coefficient d'emprise au sol (CES) (CES = h ÷ i)		(min)									10
		(max)	10								

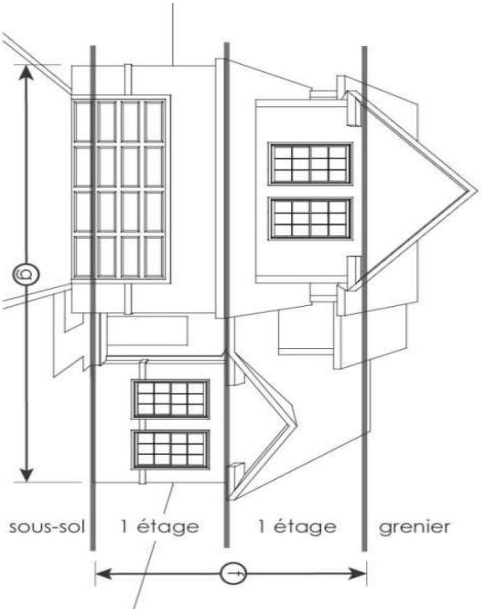
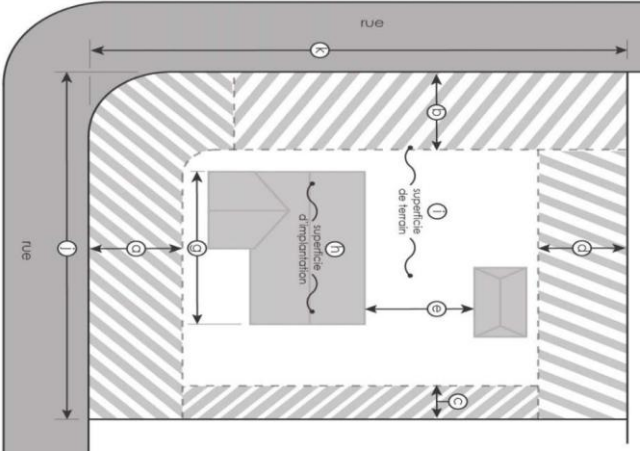
Notes

(1) Normes prévues à la section 6.2 du Règlement de zonage U-Z-2

Usage spécifiquement autorisé

(2) A-01

Usage spécifiquement prohibé



ZONE : 48-V



Référence aux croquis

Usage permis dans la zone												
Implantation du bâtiment												
Mesures minimales												
Avant (m)	a	6										
Avant secondaire (m)	b	6										
Latérale (m)	c	3										
Arrière (m)	d	6										
Distance avec un autre bâtiment (m)	e	(1)										
Type d'implantation												
Isolée												
Limitée												
Enrondée												
Caractéristiques du bâtiment principal												
Hauteur en éléces	f	2										
Superficie d'implantation (m ²)	h	35										
Densité												
Coefficient d'emprise au sol (CES)	(min)											
(CES = h ÷ i)	(max)	10										

Notes

(1) Normes prévues à la section 6.2 du Règlement de zonage U-Z2-2

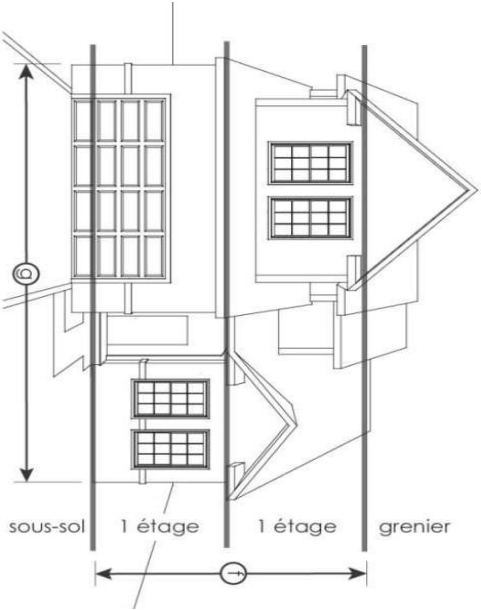
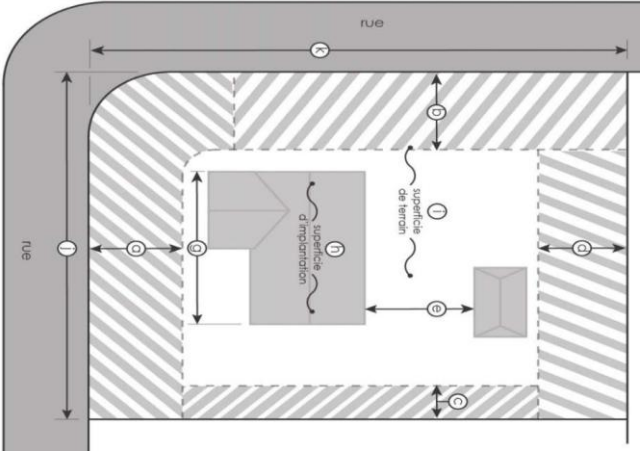
Usage spécifiquement autorisé

(2) Symboles de la classe d'usages F1

Usage spécifiquement prohibé

Groupe d'usages autorisés

Groupe d'usages autorisés												
Habitation (H)												
H1 - Habitation unifamiliale												
H2 - Habitation bifamiliale												
H3 - Habitation multifamiliale												
H4 - Maison mobile												
H5 - Habitation communautaire												
Commerce (C)												
C1 - Commerce de service												
C2 - Commerce de détail												
C3 - Commerce de restauration et de divertissement												
C4 - Commerce d'hébergement												
C5 - Commerce et service relié à l'automobile												
C6 - Commerce lourd												
Industriel (I)												
I1 - Industrie artisanale												
I2 - Industrie à faible contrainte												
I3 - Industrie à forte contrainte												
I4 - Extraction												
Récréation (R)												
R1 - Récréation extensive												
R2 - Récréation intensive												
Public (P)												
P1 - Équipement institutionnel et communautaire local												
P2 - Utilité publique												
Agriculture (A)												
A1 - Culture												
A2 - Élevage												
A3 - Para-agricole												
Foresterie (F)												
F1 - Exploitation de matière ligneuse												
F2 - Chasse, pêche et piégeage												
F3 - Conservation du milieu naturel												



ZONE : 49-AF

ZONE : 49-AF		Groupe d'usages autorisés																	
Référence aux croquis																			
Habitation (H)																			
H1 - Habitation unifamiliale																			
H2 - Habitation bifamiliale																			
H3 - Habitation multifamiliale																			
H4 - Maison mobile																			
H5 - Habitation communautaire																			
Commerce (C)																			
C1 - Commerce de service																			
C2 - Commerce de détail																			
C3 - Commerce de restauration et de divertissement																			
C4 - Commerce d' hébergement																			
C5 - Commerce et service relié à l' automobile																			
C6 - Commerce lourd																			
Industrie (I)																			
I1 - Industrie artisanale																			
I2 - Industrie à faible contrainte																			
I3 - Industrie à forte contrainte																			
I4 - Extraction																			
Récréation (R)																			
R1 - Récréation extensive																			
R2 - Récréation intensive																			
Public (P)																			
P1 - Équipement institutionnel et communautaire local																			
P2 - Utilité publique																			
Agriculture (A)																			
A1 - Culture																			
A2 - Élevage																			
A3 - Para-agricole																			
Foresterie (F)																			
F1 - Exploitation de matière ligneuse																			
F2 - Chasse, pêche et piégeage																			
F3 - Conservation du milieu naturel																			
Usage permis dans la zone																			
Implantation du bâtiment																			
Marges minimales																			
Avant (m)		a		6										10		10		10	
Avant secondaire (m)		b		6										10		10		10	
Latérale (m)		c		3		5		5		5				5		15		15	
Arrière (m)		d		6				10		10		10				10		15	
Distance avec un autre bâtiment (m)		(min.)		e		(6)				5		5		5				3	
Type d'implantation																			
Isolée																			
Jumelée																			
En rangée																			
Caractéristiques du bâtiment principal																			
Hauteur en étages		(min.)		f												2			
		(max.)				2		2		2								2	
Superficie d'implantation (m²)		(min.)		h		35													
		(max.)																	
Densité																			
Coefficient d'emprise au sol (CES)		(min.)																	
(CES = h ÷ i)		(max.)				10												10	

Notes

(1) Résidence autorisée en vertu de la LPTAA / Résidence non agricole sur une unité foncière respectant la superficie minimale de 30 hectares et le frontage minimal de 120 mètres imposés par la CPTAQ.

(5) Doit être préalablement autorisé par la CPTAQ

(6) Normes prévues à la section 6.2 du Règlement de zonage U-22-2

Aucune hauteur ou dimensions maximales pour les bâtiments principaux agricoles

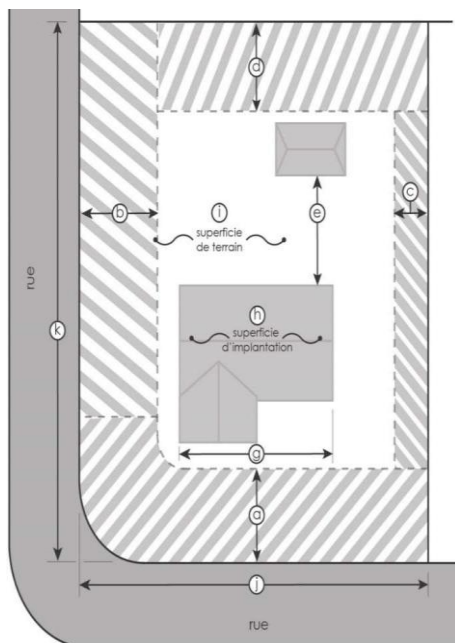
Usage spécifiquement autorisé

(2) C206 - Commerce agroforestier

(3) C304 - Restaurant événementiel

(4) C401 - Établissement hôtelier

Usage spécifiquement prohibé



ZONE : 51-V



Référence aux croquis

Habitation (H)	
<input checked="" type="checkbox"/>	H1 - Habitation unifamiliale
<input type="checkbox"/>	H2 - Habitation bifamiliale
<input type="checkbox"/>	H3 - Habitation multifamiliale
<input type="checkbox"/>	H4 – Maison mobile
<input type="checkbox"/>	H5 – Habitation communautaire
Commerce (C)	
<input type="checkbox"/>	C1 - Commerce de service
<input type="checkbox"/>	C2 - Commerce de détail
<input type="checkbox"/>	C3 - Commerce de restauration et de divertissement
<input type="checkbox"/>	C4 - Commerce d'hébergement
<input type="checkbox"/>	C5 - Commerce et service relié à l'automobile
<input type="checkbox"/>	C6 - Commerce lourd
Industriel (I)	
<input type="checkbox"/>	I1 - Industrie artisanale
<input type="checkbox"/>	I2 - Industrie à faible contrainte
<input type="checkbox"/>	I3 – Industrie à forte contrainte
<input type="checkbox"/>	I4 – Extraction
Récréation (R)	
<input type="checkbox"/>	R1 – Récréation extensive
<input type="checkbox"/>	R2 – Récréation intensive
Public (P)	
<input type="checkbox"/>	P1 - Équipement institutionnel et communautaire local
<input type="checkbox"/>	P2 - Utilité publique
Agriculture (A)	
<input checked="" type="checkbox"/>	A1 - Culture
<input checked="" type="checkbox"/>	A2 - Élevage
<input type="checkbox"/>	A3 – Para-agricole
Foresterie (F)	
<input type="checkbox"/>	F1 - Exploitation de matière ligneuse
<input checked="" type="checkbox"/>	F2 - Chasse, pêche et piégeage
<input checked="" type="checkbox"/>	F3 - Conservation du milieu naturel

Groupe d'usages autorisés

Usage permis dans la zone											
Implantation du bâtiment											
Mesures minimales											
Avant (m)	a	6									
Avant secondaire (m)	b	6									
Latérale (m)	c	3									
Arrière (m)	d	6									
Distance avec un autre bâtiment (m)	e	(1)									
Type d'implantation											
Isolée											
Limitée											
Entonnoirs											
Caractéristiques du bâtiment principal											
Hauteur en éléces	f	(m) (max)	2								
Superficie d'implantation (m ²)	h	(m ²) (max)	35								
Densité											
Coefficient d'emprise au sol (CES)		(min)									
(CES = h ÷ i)		(max)	10								

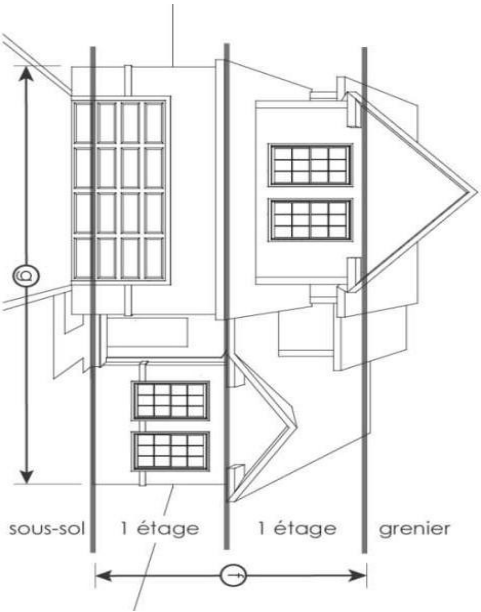
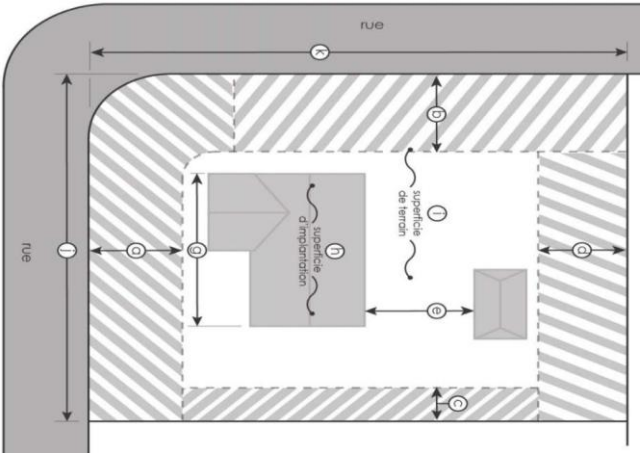
Notes

(1) Normes prévues à la section 6.2 du Règlement de zonage U-Z2-2

Usage spécifiquement autorisé

(2) A201 - Élevage

Usage spécifiquement prohibé



ZONE : 52-V



Référence aux croquis

Habitation (H)	
<input checked="" type="checkbox"/>	H1 - Habitation unifamiliale
<input type="checkbox"/>	H2 - Habitation bifamiliale
<input type="checkbox"/>	H3 - Habitation multifamiliale
<input type="checkbox"/>	H4 – Maison mobile
<input type="checkbox"/>	H5 – Habitation communautaire
Commerce (C)	
<input type="checkbox"/>	C1 - Commerce de service
<input type="checkbox"/>	C2 - Commerce de détail
<input type="checkbox"/>	C3 - Commerce de restauration et de divertissement
<input type="checkbox"/>	C4 - Commerce d'hébergement
<input type="checkbox"/>	C5 - Commerce et service relié à l'automobile
<input type="checkbox"/>	C6 - Commerce lourd
Industriel (I)	
<input type="checkbox"/>	I1 - Industrie artisanale
<input type="checkbox"/>	I2 - Industrie à faible contrainte
<input type="checkbox"/>	I3 – Industrie à forte contrainte
<input type="checkbox"/>	I4 – Extraction
Récréation (R)	
<input type="checkbox"/>	R1 – Récréation extensive
<input type="checkbox"/>	R2 – Récréation intensive
Public (P)	
<input type="checkbox"/>	P1 - Équipement institutionnel et communautaire local
<input type="checkbox"/>	P2 - Utilité publique
Agriculture (A)	
<input checked="" type="checkbox"/>	A1 - Culture
<input type="checkbox"/>	A2 - Élevage
<input type="checkbox"/>	A3 – Para-agricole
Foresterie (F)	
<input type="checkbox"/>	F1 - Exploitation de matière ligneuse
<input checked="" type="checkbox"/>	F2 - Chasse, pêche et piégeage
<input checked="" type="checkbox"/>	F3 - Conservation du milieu naturel

Groupe d'usages autorisés

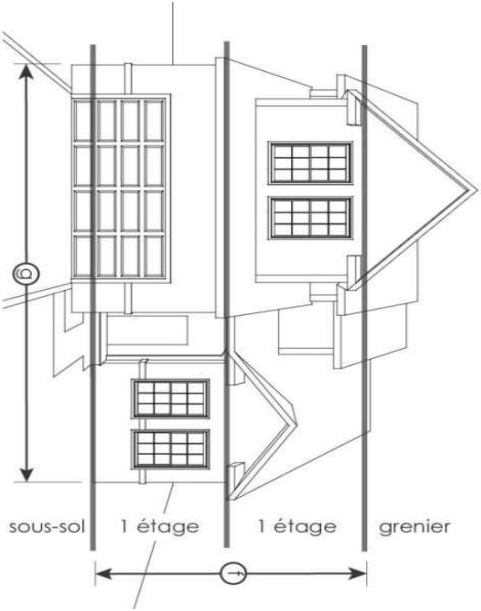
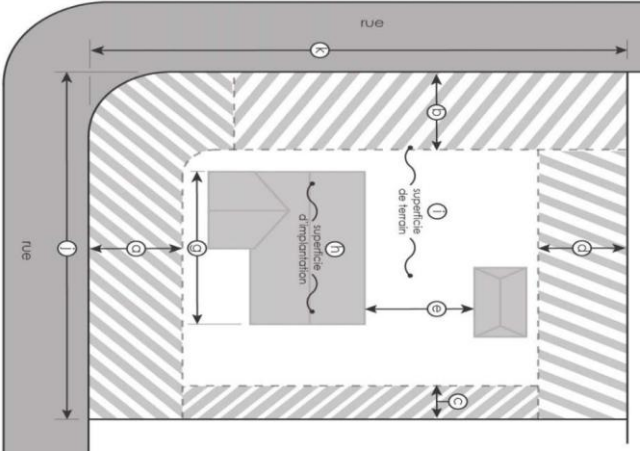
Usage permis dans la zone											
Implantation du bâtiment											
Mesures minimales											
Avant (m)	a	6									
Avant secondaire (m)	b	6									
Latérale (m)	c	3									
Arrière (m)	d	6									
Distance avec un autre bâtiment (m)	e	(1)									
Type d'implantation											
Isolée											
Limitée											
Entonnoirs											
Caractéristiques du bâtiment principal											
Hauteur en éléces	f	(mn)	(max)								
Superficie d'implantation (m ²)	h	(mn)	(max)								
Densité											
Coefficient d'emprise au sol (CES)		(mn)	(max)								
(CES = h ÷ i)				10							

Notes

(1) Normes prévues à la section 6.2 du Règlement de zonage U-Z2-2

Usage spécifiquement autorisé

Usage spécifiquement prohibé



ZONE : 53-V



Référence aux croquis

Habitation (H)	
<input checked="" type="checkbox"/>	H1 - Habitation unifamiliale
<input type="checkbox"/>	H2 - Habitation bifamiliale
<input type="checkbox"/>	H3 - Habitation multifamiliale
<input type="checkbox"/>	H4 – Maison mobile
<input type="checkbox"/>	H5 – Habitation communautaire
Commerce (C)	
<input type="checkbox"/>	C1 - Commerce de service
<input type="checkbox"/>	C2 - Commerce de détail
<input type="checkbox"/>	C3 - Commerce de restauration et de divertissement
<input type="checkbox"/>	C4 - Commerce d'hébergement
<input type="checkbox"/>	C5 - Commerce et service relié à l'automobile
<input type="checkbox"/>	C6 - Commerce lourd
Industriel (I)	
<input type="checkbox"/>	I1 - Industrie artisanale
<input type="checkbox"/>	I2 - Industrie à faible contrainte
<input type="checkbox"/>	I3 – Industrie à forte contrainte
<input type="checkbox"/>	I4 – Extraction
Récréation (R)	
<input type="checkbox"/>	R1 – Récréation extensive
<input type="checkbox"/>	R2 – Récréation intensive
Public (P)	
<input type="checkbox"/>	P1 - Équipement institutionnel et communautaire local
<input type="checkbox"/>	P2 - Utilité publique
Agriculture (A)	
<input checked="" type="checkbox"/>	A1 - Culture
<input checked="" type="checkbox"/>	A2 - Élevage
<input type="checkbox"/>	A3 – Para-agricole
Foresterie (F)	
<input type="checkbox"/>	F1 - Exploitation de matière ligneuse
<input checked="" type="checkbox"/>	F2 - Chasse, pêche et piégeage
<input checked="" type="checkbox"/>	F3 - Conservation du milieu naturel

Groupe d'usages autorisés

Usage permis dans la zone											
Implantation du bâtiment											
Mesures minimales											
Avant (m)	a	6									
Avant secondaire (m)	b	6									
Latérale (m)	c	3									
Arrière (m)	d	6									
Distance avec un autre bâtiment (m)	e	(1)									
Type d'implantation											
Isolée											
Limitée											
Entourée											
Caractéristiques du bâtiment principal											
Hauteur en éléces (mm)	f	(max)	2								
Superficie d'implantation (m ²)	h	(mm)	35								
Densité											
Coefficient d'emprise au sol (CES) (CES = h ÷ i)		(mm)									
		(max)	10								

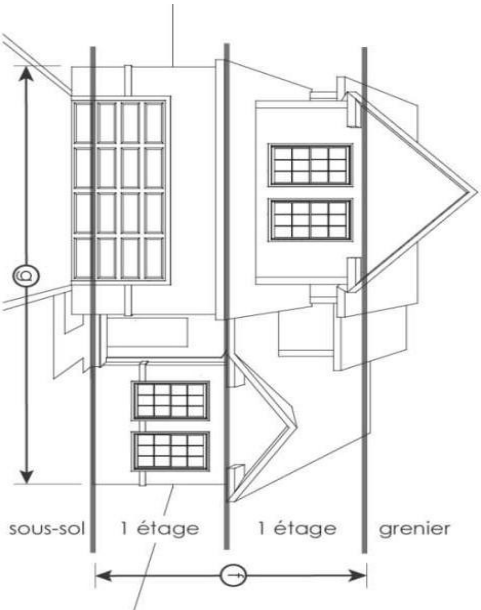
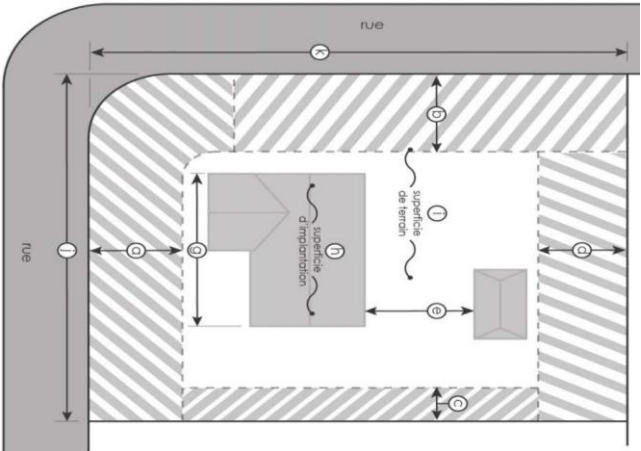
Notes

(1) Normes prévues à la section 6.2 du Règlement de zonage U-22-2

Usage spécifiquement autorisé

A201 - Élevage

Usage spécifiquement prohibé



ZONE : 54-V



Référence aux croquis

Habitation (H)

- H1 - Habitation unifamiliale
- H2 - Habitation bifamiliale
- H3 - Habitation multifamiliale
- H4 – Maison mobile
- H5 – Habitation communautaire

Commerce (C)

- C1 - Commerce de service
- C2 - Commerce de détail
- C3 - Commerce de restauration et de divertissement
- C4 - Commerce d'hébergement
- C5 - Commerce et service relié à l'automobile
- C6 - Commerce lourd

Industriel (I)

- I1 - Industrie artisanale
- I2 - Industrie à faible contrainte
- I3 – Industrie à forte contrainte
- I4 – Extraction

Récréation (R)

- R1 – Récréation extensive
- R2 – Récréation intensive

Public (P)

- P1 - Équipement institutionnel et communautaire local
- P2 - Utilité publique

Agriculture (A)

- A1 - Culture
- A2 - Élevage
- A3 – Para-agricole

Foresterie (F)

- F1 - Exploitation de matière ligneuse
- F2 - Chasse, pêche et piégeage
- F3 - Conservation du milieu naturel

Groupe d'usages autorisés

Usage permis dans la zone												
Implantation du bâtiment												
Marges minimales												
Avant (m)	a	10										
Avant secondaire (m)	b	10										
Latérale (m)	c	5										
Arrière (m)	d	10										
Distance avec un autre bâtiment (m)	e	(1)										
Type d'implantation												
Isolée												
Limitée												
Enrondée												
Caractéristiques du bâtiment principal												
Hauteur en éléces (m) (max.)	f	2										
Superficie d'implantation (m ²) (max.)	h	35										
Densité												
Coefficient d'emprise au sol (CES) (CES = h ÷ i)		(min.) (max.)										
			10									
			20	20								

Notes

(1) Normes prévues à la section 6.2 du Règlement de zonage U-22.2

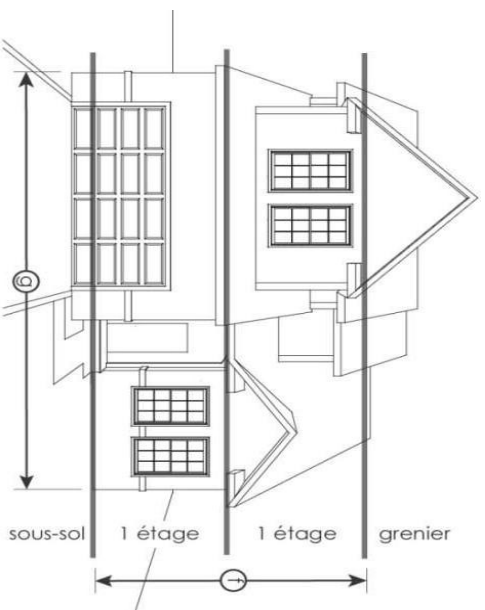
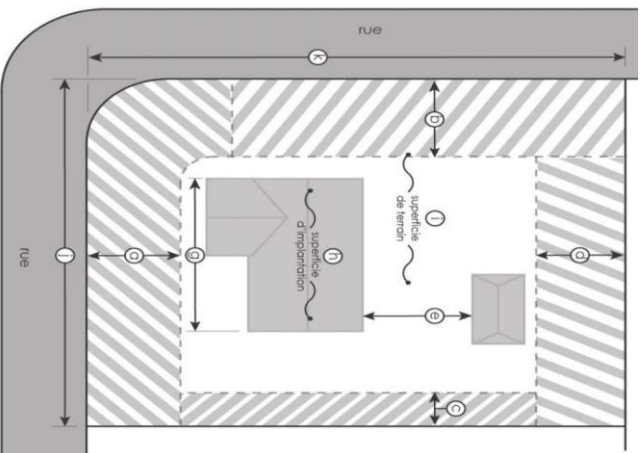
(4) Normes d'implantation particulières définies à la section 4.10 du Règlement de zonage U-22.2

Usage spécifiquement autorisé

(2) C301, C302, C303 et C304

Usage spécifiquement prohibé

(3) C402 et C407



ZONE : 55-V



Référence aux croquis

Habitation (H)	
<input checked="" type="checkbox"/>	H1 - Habitation unifamiliale
<input type="checkbox"/>	H2 - Habitation bifamiliale
<input type="checkbox"/>	H3 - Habitation multifamiliale
<input type="checkbox"/>	H4 – Maison mobile
<input type="checkbox"/>	H5 – Habitation communautaire
Commerce (C)	
<input type="checkbox"/>	C1 - Commerce de service
<input type="checkbox"/>	C2 - Commerce de détail
<input type="checkbox"/>	C3 - Commerce de restauration et de divertissement
<input type="checkbox"/>	C4 - Commerce d'hébergement
<input type="checkbox"/>	C5 - Commerce et service relié à l'automobile
<input type="checkbox"/>	C6 - Commerce lourd
Industriel (I)	
<input type="checkbox"/>	I1 - Industrie artisanale
<input type="checkbox"/>	I2 - Industrie à faible contrainte
<input type="checkbox"/>	I3 – Industrie à forte contrainte
<input type="checkbox"/>	I4 – Extraction
Récréation (R)	
<input type="checkbox"/>	R1 – Récréation extensive
<input type="checkbox"/>	R2 – Récréation intensive
Public (P)	
<input type="checkbox"/>	P1 - Équipement institutionnel et communautaire local
<input type="checkbox"/>	P2 - Utilité publique
Agriculture (A)	
<input type="checkbox"/>	A1 - Culture
<input type="checkbox"/>	A2 - Élevage
<input type="checkbox"/>	A3 – Para-agricole
Foresterie (F)	
<input type="checkbox"/>	F1 - Exploitation de matière ligneuse
<input type="checkbox"/>	F2 - Chasse, pêche et piégeage
<input checked="" type="checkbox"/>	F3 - Conservation du milieu naturel

Groupe d'usages autorisés

Implantation du bâtiment	
Mesures minimales	
Avant (m)	a
Avant secondaire (m)	b
Latérale (m)	c
Arrière (m)	d
Distance avec un autre bâtiment (m)	e
Type d'implantation	
Isolée	
Limitées	
Enrondées	
Caractéristiques du bâtiment principal	
Hauteur en éléves	f
Superficie d'implantation (m ²)	h
Densité	
Coefficient d'emprise au sol (CES)	
(CES = h ÷ i)	

Notes

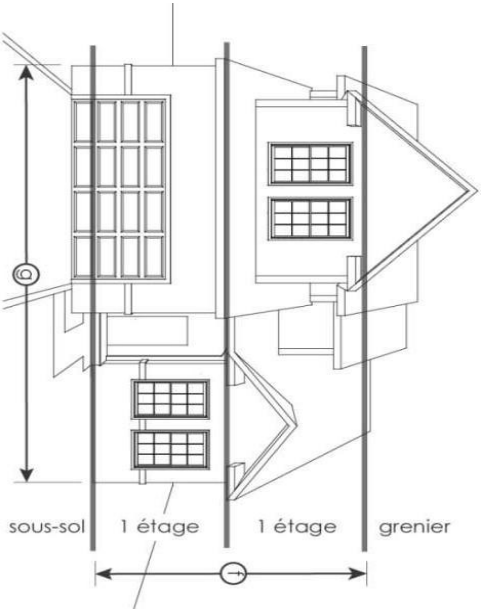
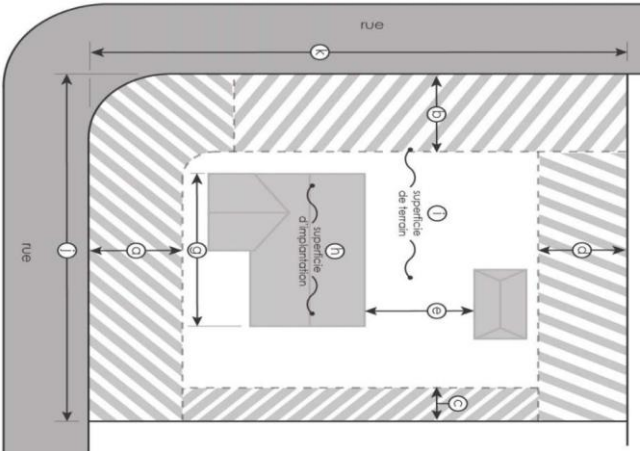
(1) Normes prévues à la section 6.2 du Règlement de zonage UZZ-2

Usage spécifiquement autorisé

(2) Aérification de la sous-classe A101

(3) SYMBOLE de la classe F1

Usage spécifiquement prohibé



Groupe d'usages autorisés



Habitation (H)
H1 - Habitation unifamiliale
H2 - Habitation bifamiliale
H3 - Habitation multifamiliale
H4 – Maison mobile
H5 – Habitation communautaire
Commerce (C)
C1 - Commerce de service
C2 - Commerce de détail
C3 - Commerce de restauration et de divertissement
C4 - Commerce d'hébergement
C5 - Commerce et service relié à l'automobile
C6 - Commerce lourd
Industriel (I)
I1 - Industrie artisanale
I2 - Industrie à faible contrainte
I3 – Industrie à forte contrainte
I4 – Extraction
Récréation (R)
R1 – Récréation extensive
R2 – Récréation intensive
Public (P)
P1 - Équipement institutionnel et communautaire local
P2 - Utilité publique
Agriculture (A)
A1 - Culture
A2 - Élevage
A3 – Para-agricole
Foresterie (F)
F1 - Exploitation de matière ligneuse
F2 - Chasse, pêche et piégeage
F3 - Conservation du milieu naturel

1

[illegible]

1

Hauteur en étages					
(mm)	f				
(max.)	2		2	2	2
(min.)	35		35	35	3
(max.)	h				

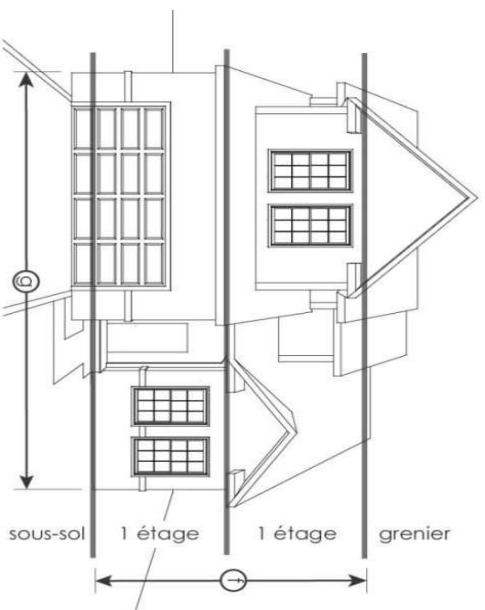
1000

Coefficient d'empise au sol (CES)	Coefficient d'empise au sol (CES)	
	(min.)	(max.)
CES = h + i	10	10
		10

Usage spécifiquement autorisé

Usage spécifiquement prohibé

(2) A201



ZONE : 57-V



Référence aux croquis

Groupe d'usages autorisés	
Habitation (H)	
H1 - Habitation unifamiliale	✓
H2 - Habitation bifamiliale	
H3 - Habitation multifamiliale	
H4 – Maison mobile	
H5 – Habitation communautaire	
Commerce (C)	
C1 - Commerce de service	
C2 - Commerce de détail	
C3 - Commerce de restauration et de divertissement	
C4 - Commerce d'hébergement	
C5 - Commerce et service relié à l'automobile	
C6 - Commerce lourd	
Industriel (I)	
I1 - Industrie artisanale	
I2 - Industrie à faible contrainte	
I3 – Industrie à forte contrainte	
I4 – Extraction	
Récréation (R)	
R1 – Récréation extensive	✓
R2 – Récréation intensive	(2)
Public (P)	
P1 - Équipement institutionnel et communautaire local	
P2 - Utilité publique	
Agriculture (A)	
A1 - Culture	(3)
A2 - Élevage	
A3 – Para-agricole	
Foresterie (F)	
F1 - Exploitation de matière ligneuse	
F2 - Chasse, pêche et piégeage	✓
F3 - Conservation du milieu naturel	✓

Usage permis dans la zone											
Implantation du bâtiment											
Marges minimales											
Avant (m)	a	6							20	20	15 15
Avant secondaire (m)	b	6							20	20	15 15
Latérale (m)	c	3							30	30	15 15
Arrière (m)	d	6							20	20	15 15
Distance avec un autre bâtiment (m)	e	(1)							5	5	3 3
Type d'implantation											
Isola											
Linéaire											
Enrampée											
Caractéristiques du bâtiment principal											
Hauteur en étages	f	2							2	2	2 2
Superficie d'implantation (m ²)	h	35									35 35
Densité											
Coefficient d'emprise au sol (CES)	(mn)										
(CES = h + j)	(max)	10							10	10	10 10

Notes

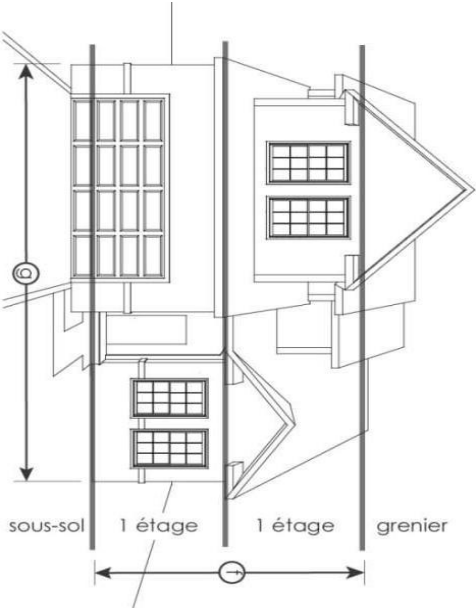
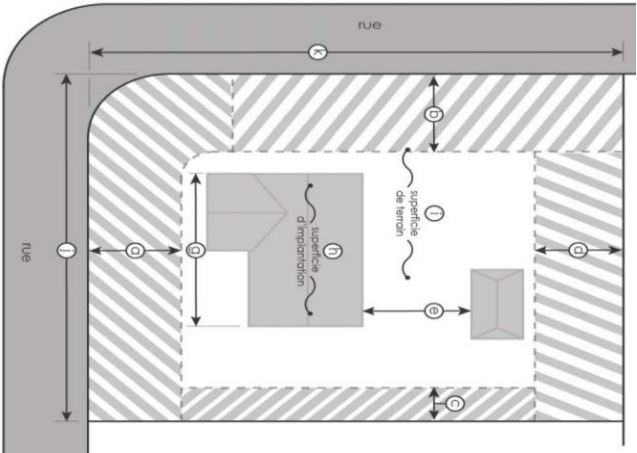
(1) Normes prévues à la section 6.2 du Règlement de zonage U-22.2

Usage spécifiquement autorisé

Une salle communautaire additionnelle à un usage de terrain de camping
(3) Aérodrome de la sous-classe A101

Usage spécifiquement prohibé

(2) R204 - Domaine de villégiature



ZONE : 58-V



Référence aux croquis

Usage permis dans la zone												
Implantation du bâtiment												
Mesures minimales												
Avant (m)	a	6										
Avant secondaire (m)	b	6										
Latérale (m)	c	3										
Arrière (m)	d	6										
Distance avec un autre bâtiment (m)	e	(1)										
Type d'implantation												
Isolée												
Limitée												
Enrondée												
Caractéristiques du bâtiment principal												
Hauteur en éléves	f	2									2	2
Superficie d'implantation (m ²)	h	35									35	35
Densité												
Coefficient d'emprise au sol (CES)	(min)										10	10
(CES = h ÷ f)	(max)	10										

Groupe d'usages autorisés

Habitation (H)												
H1 - Habitation unifamiliale												
H2 - Habitation bifamiliale												
H3 - Habitation multifamiliale												
H4 - Maison mobile												
H5 - Habitation communautaire												
Commerce (C)												
C1 - Commerce de service												
C2 - Commerce de détail												
C3 - Commerce de restauration et de divertissement												
C4 - Commerce d'hébergement												
C5 - Commerce et service relié à l'automobile												
C6 - Commerce lourd												
Industriel (I)												
I1 - Industrie artisanale												
I2 - Industrie à faible contrainte												
I3 - Industrie à forte contrainte												
I4 - Extraction												
Récréation (R)												
R1 - Récréation extensive												
R2 - Récréation intensive												
Public (P)												
P1 - Équipement institutionnel et communautaire local												
P2 - Utilité publique												
Agriculture (A)												
A1 - Culture												
A2 - Élevage												
A3 - Para-agricole												
Foresterie (F)												
F1 - Exploitation de matière ligneuse												
F2 - Chasse, pêche et piégeage												
F3 - Conservation du milieu naturel												

Notes

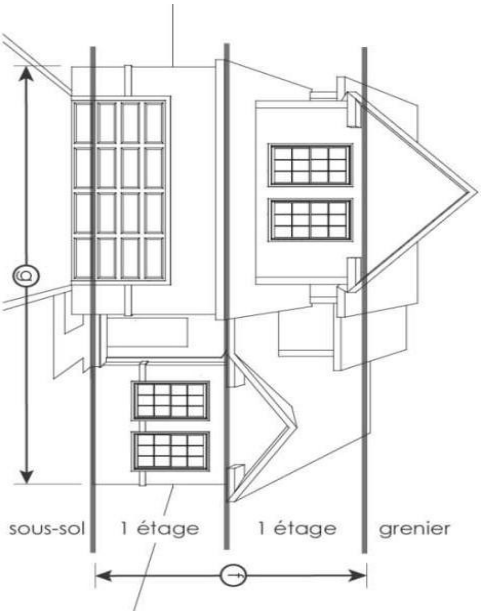
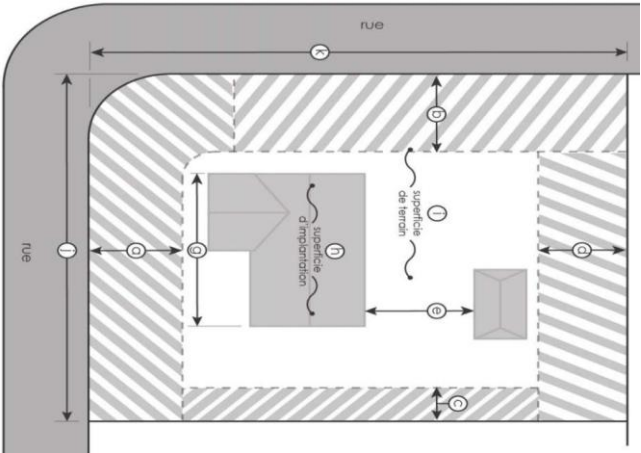
(1) Normes prévues à la section 6.2 du Règlement de zonage U-22-2

Usage spécifiquement autorisé

(2) P 102, contingenté à un seul usage dans la zone

(3) Acériculture de la sous-classe A 101

Usage spécifiquement prohibé



ZONE : 59-CO



Référence aux croquis		Groupe d'usages autorisés																			
Habitation (H)																					
H1 - Habitation unifamiliale																					
H2 - Habitation bifamiliale																					
H3 - Habitation multifamiliale																					
H4 - Maison mobile																					
H5 - Habitation communautaire																					
Commerce (C)																					
C1 - Commerce de service																					
C2 - Commerce de détail																					
C3 - Commerce de restauration et de divertissement																					
C4 - Commerce d'hébergement																					
C5 - Commerce et service relié à l'automobile																					
C6 - Commerce lourd																					
Industriel (I)																					
I1 - Industrie artisanale																					
I2 - Industrie à faible contrainte																					
I3 - Industrie à forte contrainte																					
I4 - Extraction																					
Recréation (R)																					
R1 - Récréation extensive																					
R2 - Récréation intensive																					
Public (P)																					
P1 - Équipement institutionnel et communautaire local																					
P2 - Utilité publique																					
Agriculture (A)																					
A1 - Culture																					
A2 - Élevage																					
A3 - Para-agricole																					
Foresterie (F)																					
F1 - Exploitation de matière ligneuse																					
F2 - Chasse, pêche et piégeage																					
F3 - Conservation du milieu naturel																					

Usage permis dans la zone

Implantation du bâtiment

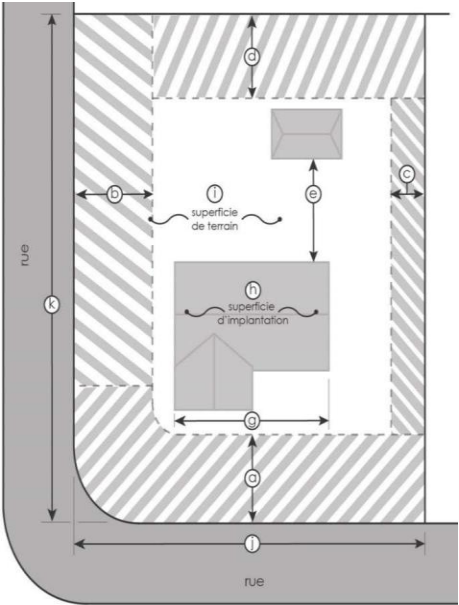
Marges minimales

Avant (m)	a																				
Avant secondaire (m)	b																				
Latérale (m)	c																				
Arrière (m)	d																				
Distance avec un autre bâtiment (m) (min.)	e																				
Type d'implantation																					
Isolée																					
Jumelée																					
En rangée																					
Caractéristiques du bâtiment principal																					
Hauteur en étages (min.)	f																				
(max.)																					
Superficie d'implantation (m²) (min.)	h																				
(max.)																					
Densité																					
Coefficient d'emprise au sol (CES) (min.)																					
(CES = h ÷ i)																					

Notes

Usage spécifiquement autorisé

Usage spécifiquement prohibé



Groupe d'usages autorisés



Usage permis dans la zone						(1)	(2)	(3)	(4)
Implantation du bâtiment									
Marges minimales									
Avant (m)	a	20				20		15	15
Avantsecondaire (m)	b	20				20		15	15
Latérale (m)	c	10				15		15	15
Arrière (m)	d	20				20		15	15
Distance avec un autre bâtiment (m)	e	(1)				5			3
Type d'implantation									
Iscule									
Juridicte									
Caractéristiques du bâtiment principal									
Hauteur en étages	(min.) (max.)	f 2				2		2	2
Superficie d'implantation (m²)	(mm) (max)	h 35 250						35 200	35
Densité									
Coefficient d'emprise au sol (CES)	(mm) (max)		10				10		10
CES = h + i									

(1) Normes prévues à la section 6.2 du Règlement de zonage U-22-2

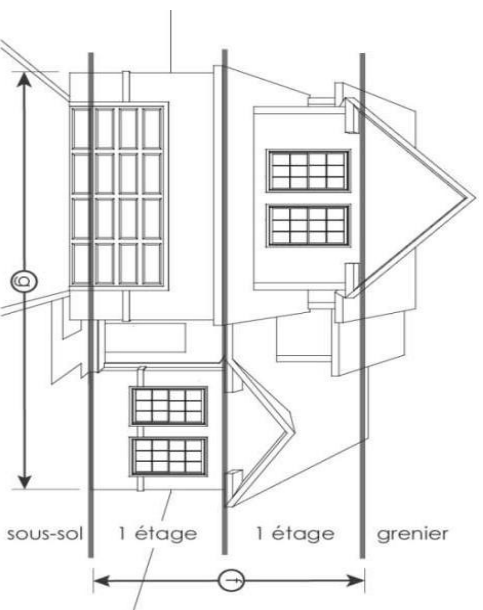
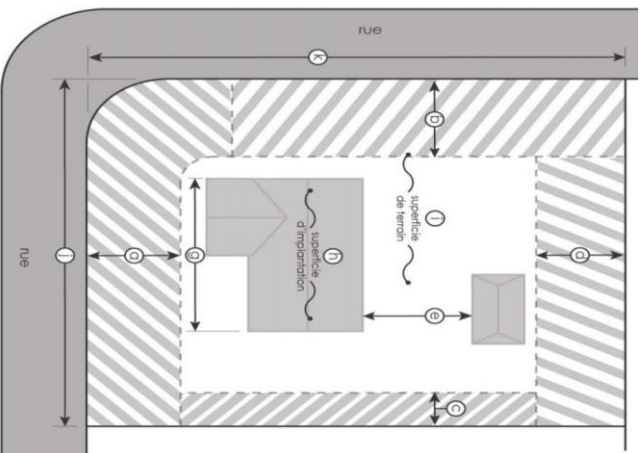
Usage spécifiquement autorisé

(2) Antenne de télécommunication à tire d'usage principal

(3) Acériculture de la sous-classe A101

(4) Sylviculture de la classe d'usages F1

Usage spécifiquement prohibé



ZONE : 61-V



Référence aux croquis

Habitation (H)	
<input checked="" type="checkbox"/>	H1 - Habitation unifamiliale
<input type="checkbox"/>	H2 - Habitation bifamiliale
<input type="checkbox"/>	H3 - Habitation multifamiliale
<input type="checkbox"/>	H4 – Maison mobile
<input type="checkbox"/>	H5 – Habitation communautaire
Commerce (C)	
<input type="checkbox"/>	C1 - Commerce de service
<input type="checkbox"/>	C2 - Commerce de détail
<input type="checkbox"/>	C3 - Commerce de restauration et de divertissement
<input type="checkbox"/>	C4 - Commerce d'hébergement
<input type="checkbox"/>	C5 - Commerce et service relié à l'automobile
<input type="checkbox"/>	C6 - Commerce lourd
Industriel (I)	
<input type="checkbox"/>	I1 - Industrie artisanale
<input type="checkbox"/>	I2 - Industrie à faible contrainte
<input type="checkbox"/>	I3 – Industrie à forte contrainte
<input type="checkbox"/>	I4 – Extraction
Récréation (R)	
<input type="checkbox"/>	R1 – Récréation extensive
<input type="checkbox"/>	R2 – Récréation intensive
Public (P)	
<input type="checkbox"/>	P1 - Équipement institutionnel et communautaire local
<input type="checkbox"/>	P2 - Utilité publique
Agriculture (A)	
<input type="checkbox"/>	A1 - Culture
<input type="checkbox"/>	A2 - Élevage
<input type="checkbox"/>	A3 – Para-agricole
Foresterie (F)	
<input type="checkbox"/>	F1 - Exploitation de matière ligneuse
<input type="checkbox"/>	F2 - Chasse, pêche et piégeage
<input checked="" type="checkbox"/>	F3 - Conservation du milieu naturel

Groupe d'usages autorisés

Usage permis dans la zone	
Implantation du bâtiment	
Marges minimales	
Avant (m)	a
Avant secondaire (m)	b
Latérale (m)	c
Arrière (m)	d
Distance avec un autre bâtiment (m)	e
Type d'implantation	
Isolée	
Limitée	
Enrondée	
Caractéristiques du bâtiment principal	
Hauteur en éléces (m) (max)	f
Superficie d'implantation (m ²) (max)	h
Densité	
Coefficient d'emprise au sol (CES) (CES = h ÷ i)	
(min)	
(max)	10

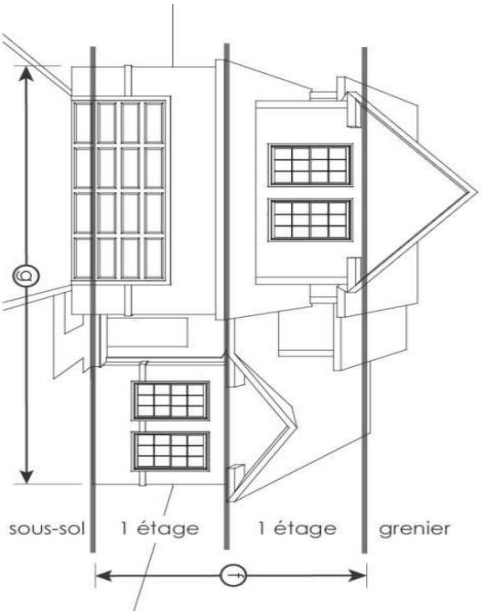
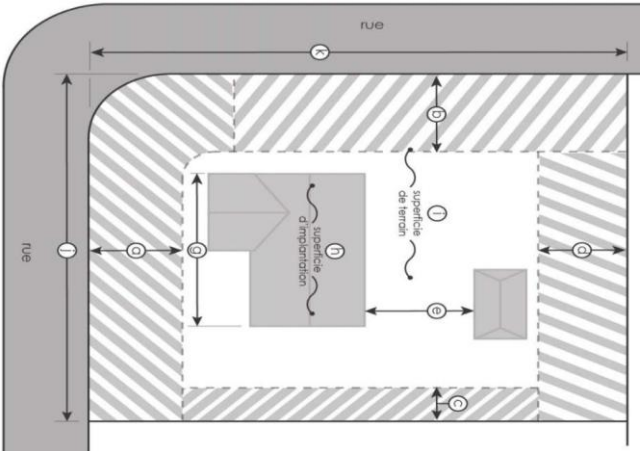
Notes

(1) Normes prévues à la section 6.2 du Règlement de zonage U-Z-2

(2) Marge de recul générale de 5 mètres

Usage spécifiquement autorisé

Usage spécifiquement prohibé



ZONE : 62-CO

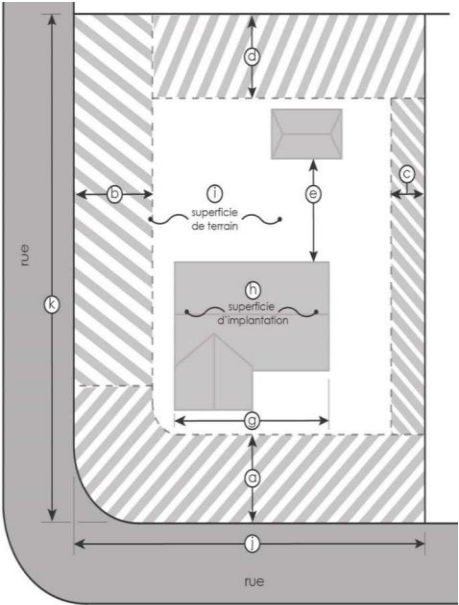


Référence aux croquis		Groupe d'usages autorisés																			
Habitation (H)																					
H1 - Habitation unifamiliale																					
H2 - Habitation bifamiliale																					
H3 - Habitation multifamiliale																					
H4 - Maison mobile																					
H5 - Habitation communautaire																					
Commerce (C)																					
C1 - Commerce de service																					
C2 - Commerce de détail																					
C3 - Commerce de restauration et de divertissement																					
C4 - Commerce d' hébergement																					
C5 - Commerce et service relié à l' automobile																					
C6 - Commerce lourd																					
Industriel (I)																					
I1 - Industrie artisanale																					
I2 - Industrie à faible contrainte																					
I3 - Industrie à forte contrainte																					
I4 - Extraction																					
Recréation (R)																					
R1 - Récréation extensive																					
R2 - Récréation intensive																					
Public (P)																					
P1 - Équipement institutionnel et communautaire local																					
P2 - Utilité publique																					
Agriculture (A)																					
A1 - Culture																					
A2 - Élevage																					
A3 - Para-agricole																					
Foresterie (F)																					
F1 - Exploitation de matière ligneuse																					
F2 - Chasse, pêche et piégeage																					
F3 - Conservation du milieu naturel																					
Usage permis dans la zone																					
Implantation du bâtiment																					
Marges minimales																					
Avant (m)	a																				
Avant secondaire (m)	b																				
Latérale (m)	c																				
Arrière (m)	d																				
Distance avec un autre bâtiment (m)	(min.) e																				
Type d'implantation																					
Isolée																					
Jumelée																					
En rangée																					
Caractéristiques du bâtiment principal																					
Hauteur en étages	(min.) f																				
	(max.)																				
Superficie d'implantation (m²)	(min.) h																				
	(max.)																				
Densité																					
Coefficient d'emprise au sol (CES)	(min.)																				
(CES = h ÷ i)	(max.)																				

Notes

Usage spécifiquement autorisé
(1) P201

Usage spécifiquement prohibé





Référence aux croquis

Habitation (H)	
<input checked="" type="checkbox"/>	H1 - Habitation unifamiliale
<input type="checkbox"/>	H2 - Habitation bifamiliale
<input type="checkbox"/>	H3 - Habitation multifamiliale
<input type="checkbox"/>	H4 – Maison mobile
<input type="checkbox"/>	H5 – Habitation communautaire
Commerce (C)	
<input type="checkbox"/>	C1 - Commerce de service
<input type="checkbox"/>	C2 - Commerce de détail
<input type="checkbox"/>	C3 - Commerce de restauration et de divertissement
<input type="checkbox"/>	C4 - Commerce d'hébergement
<input type="checkbox"/>	C5 - Commerce et service relié à l'automobile
<input type="checkbox"/>	C6 - Commerce lourd
Industriel (I)	
<input type="checkbox"/>	I1 - Industrie artisanale
<input type="checkbox"/>	I2 - Industrie à faible contrainte
<input type="checkbox"/>	I3 – Industrie à forte contrainte
<input type="checkbox"/>	I4 – Extraction
Récréation (R)	
<input type="checkbox"/>	R1 – Récréation extensive
<input type="checkbox"/>	R2 – Récréation intensive
Public (P)	
<input type="checkbox"/>	P1 - Équipement institutionnel et communautaire local
<input type="checkbox"/>	P2 - Utilité publique
Agriculture (A)	
<input type="checkbox"/>	A1 - Culture
<input type="checkbox"/>	A2 - Élevage
<input type="checkbox"/>	A3 – Para-agricole
Foresterie (F)	
<input type="checkbox"/>	F1 - Exploitation de matière ligneuse
<input type="checkbox"/>	F2 - Chasse, pêche et piégeage
<input checked="" type="checkbox"/>	F3 - Conservation du milieu naturel

Groupe d'usages autorisés

Usage permis dans la zone	
Implantation du bâtiment	
Marges minimales	
Avant (m)	a
Avant secondaire (m)	b
Latérale (m)	c
Arrière (m)	d
Distance avec un autre bâtiment (m)	e
Type d'implantation	
Isolée	
Limitée	
Enrondée	
Caractéristiques du bâtiment principal	
Hauteur en éléces (mm) (max)	f
Superficie d'implantation (m ²) (max)	h
Densité	
Coefficient d'emprise au sol (CES) (CES = h ÷ i)	
(mm) (min)	
(mm) (max)	10

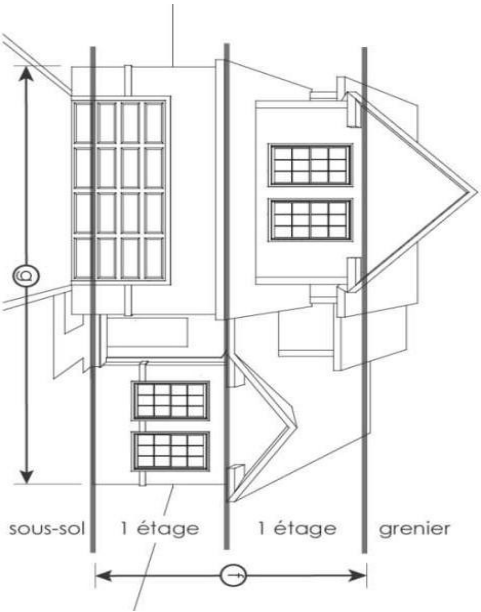
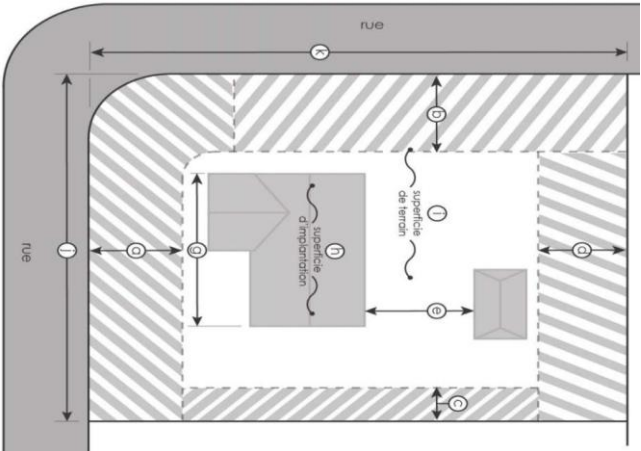
Notes

(1) Normes prévues à la section 6.2 du Règlement de zonage U-Z-2

(2) Marge de recul générale de 5 mètres

Usage spécifiquement autorisé

Usage spécifiquement prohibé



ZONE : 64-V



Référence aux croquis

Usage permis dans la zone		
Implantation du bâtiment		
Marges minimales		
Avant (m)	a	2)
Avant secondaire (m)	b	2)
Latérale (m)	c	2)
Arrière (m)	d	2)
Distance avec un autre bâtiment (m)	e	1)
Type d'implantation		
Isolée		
Limitée		
Enrondée		
Caractéristiques du bâtiment minimal		
Hauteur en éléves	f	2
Superficie d'implantation (m ²)	h	35
Densité		
Coefficient d'emprise au sol (CES)	(min.)	
(CES = h ÷ i)	(max.)	10

Groupe d'usages autorisés

Habitation (H)	
H1 - Habitation unifamiliale	
H2 - Habitation bifamiliale	
H3 - Habitation multifamiliale	
H4 - Maison mobile	
H5 - Habitation communautaire	
Commerce (C)	
C1 - Commerce de service	
C2 - Commerce de détail	
C3 - Commerce de restauration et de divertissement	
C4 - Commerce d'hébergement	
C5 - Commerce et service relié à l'automobile	
C6 - Commerce lourd	
Industriel (I)	
I1 - Industrie artisanale	
I2 - Industrie à faible contrainte	
I3 - Industrie à forte contrainte	
I4 - Extraction	
Récréation (R)	
R1 - Récréation extensive	
R2 - Récréation intensive	
Public (P)	
P1 - Équipement institutionnel et communautaire local	
P2 - Utilité publique	
Agriculture (A)	
A1 - Culture	
A2 - Élevage	
A3 - Para-agricole	
Foresterie (F)	
F1 - Exploitation de matière ligneuse	
F2 - Chasse, pêche et piégeage	
F3 - Conservation du milieu naturel	

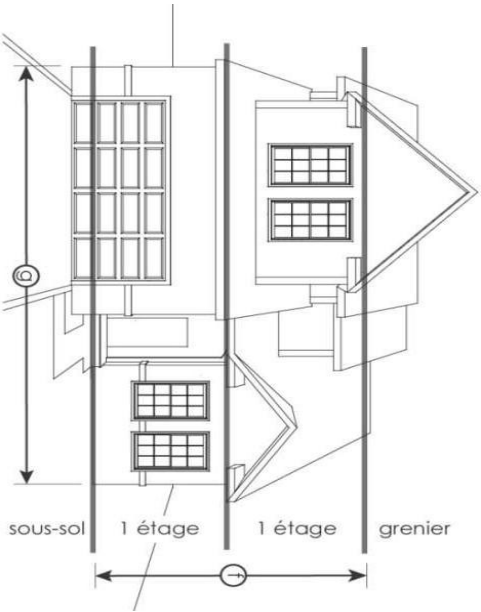
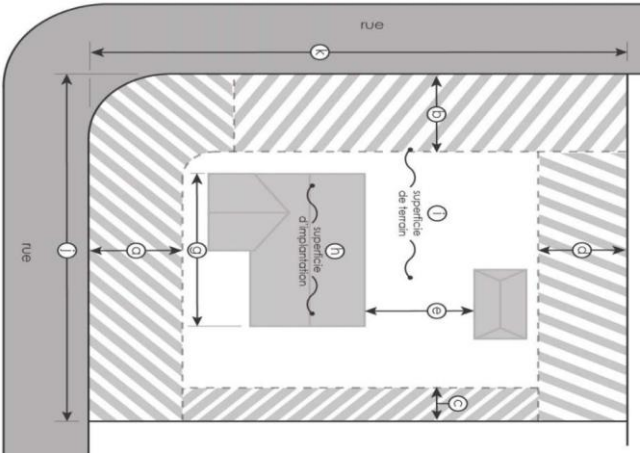
Notes

(1) Normes prévues à la section 6.2 du Règlement de zonage U-Z-2

(2) Marge de recul générale de 5 mètres

Usage spécifiquement autorisé

Usage spécifiquement prohibé



ZONE : 65-V



Référence aux croquis

Habitation (H)	
<input checked="" type="checkbox"/>	H1 - Habitation unifamiliale
<input type="checkbox"/>	H2 - Habitation bifamiliale
<input type="checkbox"/>	H3 - Habitation multifamiliale
<input type="checkbox"/>	H4 – Maison mobile
<input type="checkbox"/>	H5 – Habitation communautaire
Commerce (C)	
<input type="checkbox"/>	C1 - Commerce de service
<input type="checkbox"/>	C2 - Commerce de détail
<input type="checkbox"/>	C3 - Commerce de restauration et de divertissement
<input type="checkbox"/>	C4 - Commerce d'hébergement
<input type="checkbox"/>	C5 - Commerce et service relié à l'automobile
<input type="checkbox"/>	C6 - Commerce lourd
Industriel (I)	
<input type="checkbox"/>	I1 - Industrie artisanale
<input type="checkbox"/>	I2 - Industrie à faible contrainte
<input type="checkbox"/>	I3 – Industrie à forte contrainte
<input type="checkbox"/>	I4 – Extraction
Récréation (R)	
<input type="checkbox"/>	R1 – Récréation extensive
<input type="checkbox"/>	R2 – Récréation intensive
Public (P)	
<input type="checkbox"/>	P1 - Équipement institutionnel et communautaire local
<input type="checkbox"/>	P2 - Utilité publique
Agriculture (A)	
<input type="checkbox"/>	A1 - Culture
<input type="checkbox"/>	A2 - Élevage
<input type="checkbox"/>	A3 – Para-agricole
Foresterie (F)	
<input type="checkbox"/>	F1 - Exploitation de matière ligneuse
<input type="checkbox"/>	F2 - Chasse, pêche et piégeage
<input checked="" type="checkbox"/>	F3 - Conservation du milieu naturel

Groupe d'usages autorisés

Usage permis dans la zone	
Implantation du bâtiment	
Marges minimales	
Avant (m)	a
Avant secondaire (m)	b
Latérale (m)	c
Arrière (m)	d
Distance avec un autre bâtiment (m)	e
Type d'implantation	
Isolée	
Limitée	
Enrondée	
Caractéristiques du bâtiment principal	
Hauteur en éléces (mm) (max)	f
Superficie d'implantation (m ²) (max)	h
Densité	
Coefficient d'emprise au sol (CES) (CES = h ÷ i)	
(mm) (min)	
(mm) (max)	10

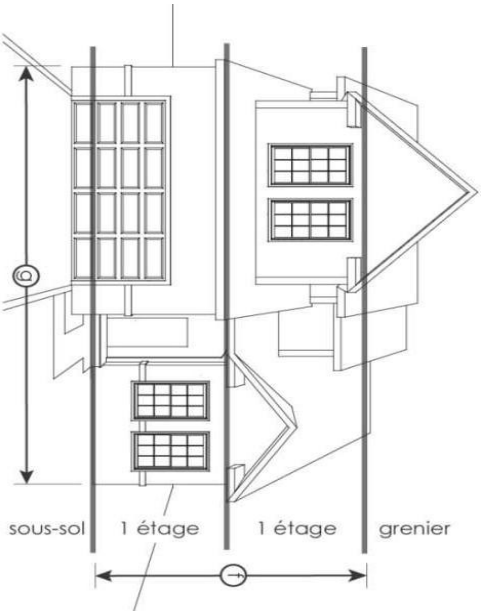
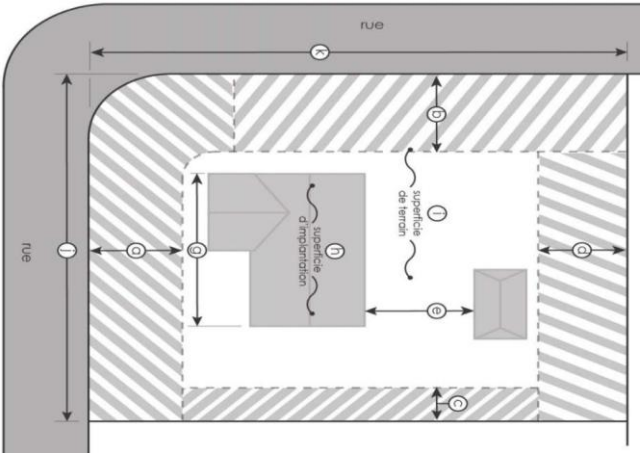
Notes

(1) Normes prévues à la section 6.2 du Règlement de zonage U-Z2-2

(2) Marge de recul générale de 5 mètres

Usage spécifiquement autorisé

Usage spécifiquement prohibé



ZONE : 66-CO



Référence aux croquis		Groupe d'usages autorisés																			
Habitation (H)																					
H1 - Habitation unifamiliale																					
H2 - Habitation bifamiliale																					
H3 - Habitation multifamiliale																					
H4 - Maison mobile																					
H5 - Habitation communautaire																					
Commerce (C)																					
C1 - Commerce de service																					
C2 - Commerce de détail																					
C3 - Commerce de restauration et de divertissement																					
C4 - Commerce d'hébergement																					
C5 - Commerce et service relié à l'automobile																					
C6 - Commerce lourd																					
Industriel (I)																					
I1 - Industrie artisanale																					
I2 - Industrie à faible contrainte																					
I3 - Industrie à forte contrainte																					
I4 - Extraction																					
Recréation (R)																					
R1 - Récréation extensive																					
R2 - Récréation intensive																					
Public (P)																					
P1 - Équipement institutionnel et communautaire local																					
P2 - Utilité publique																					
Agriculture (A)																					
A1 - Culture																					
A2 - Élevage																					
A3 - Para-agricole																					
Foresterie (F)																					
F1 - Exploitation de matière ligneuse																					
F2 - Chasse, pêche et piégeage																					
F3 - Conservation du milieu naturel																					

Usage permis dans la zone

Implantation du bâtiment

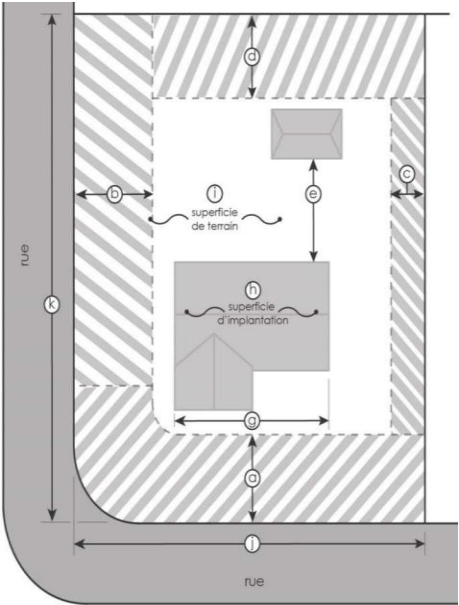
Marges minimales

Avant (m)	a																				
Avant secondaire (m)	b																				
Latérale (m)	c																				
Arrière (m)	d																				
Distance avec un autre bâtiment (m) (min.)	e																				
Type d'implantation																					
Isolée																					
Jumelée																					
En rangée																					
Caractéristiques du bâtiment principal																					
Hauteur en étages (min.)	f																				
(max.)																					
Superficie d'implantation (m²) (min.)	h																				
(max.)																					
Densité																					
Coefficient d'emprise au sol (CES) (min.)																					
(CES = h ÷ i)																					

Notes

Usage spécifiquement autorisé

Usage spécifiquement prohibé



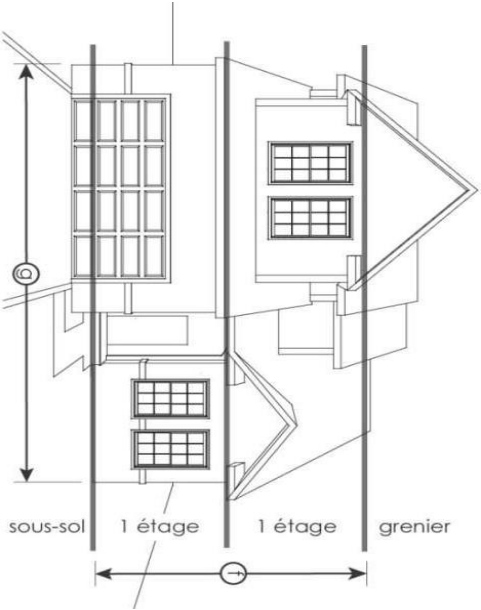
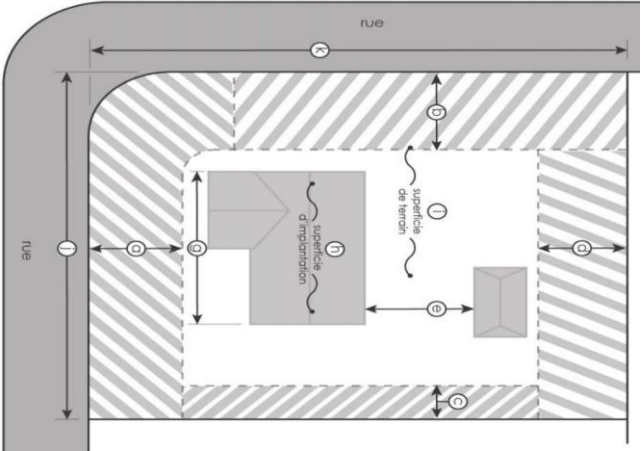
ZONE : 67-V



Référence aux croquis

Usage permis dans la zone		Groupe d'usages autorisés									
Implantation du bâtiment		Habitation (H)									
Avant (m)	a	15	15	15	15	15	15	15	15	15	15
Avant secondaire (m)	b	15	15	15	15	15	15	15	15	15	15
Latérale (m)	c	15	15	15	15	15	15	15	15	15	15
Arrière (m)	d	15	15	15	15	15	15	15	15	15	15
Distance avec un autre bâtiment (m)	e	3	3	3	3	3	3	3	3	3	3
Type d'implantation											
Isolée											
Limitée											
Entourée											
Garanties distances du bâtiment principal											
Hauteur en élévation	f	2	2	2	2	2	2	2	2	2	2
Superficie d'implantation (m ²)	h	35	35	35	35	35	35	35	35	35	35
Densité											
Coefficient d'emprise au sol (CES)	(min)										
(CES = h ÷ f)	(max)	10	10	10	10	10	10	10	10	10	10

Notes	Usage spécifiquement autorisé	Usage spécifiquement prohibé
(1) Normes prévues à la section 6.2 du Règlement de zonage U-Z-2		
(2) Marge de recul générale de 5 mètres		



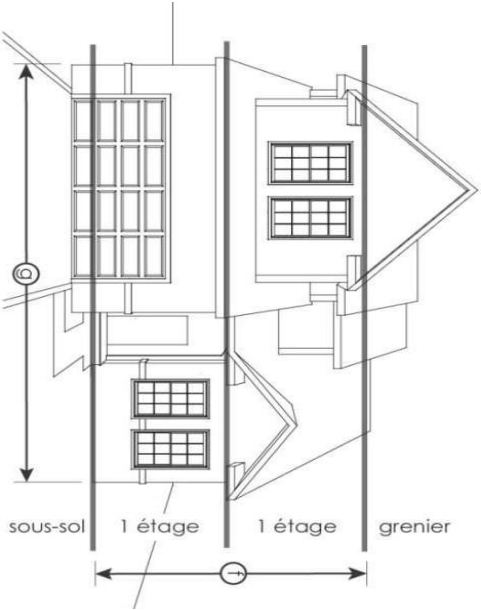
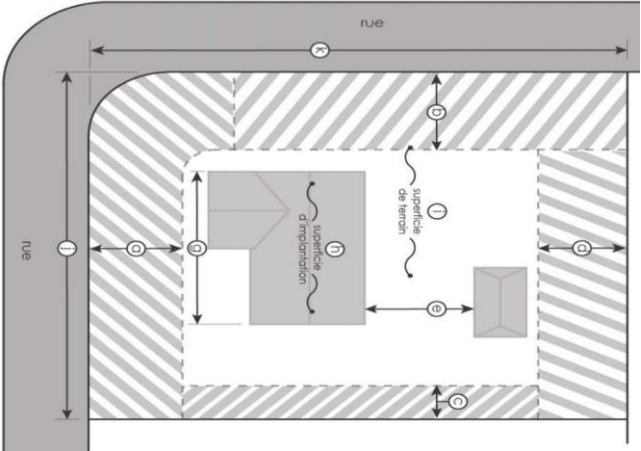
ZONE : 68-V



Référence aux croquis

Usage permis dans la zone		Groupe d'usages autorisés									
Implantation du bâtiment		Habitation (H)									
Avant (m)	a	2									
Avant secondaire (m)	b	2									
Latérale (m)	c	2									
Arrière (m)	d	2									
Distance avec un autre bâtiment (m)	e	1									
Type d'implantation											
Isolée											
Limitée											
Entourée											
Garanties distances du bâtiment principal											
Hauteur en éléces	f	2									2
Superficie d'implantation (m ²)	h	35									35
Densité											
Coefficient d'emprise au sol (CES)	(min)										
(CES = h ÷ i)	(max)	10									10

Notes	Usage spécifiquement autorisé	Usage spécifiquement prohibé
(1) Normes prévues à la section 6.2 du Règlement de zonage U-Z-2		
(2) Marge de recul générale de 5 mètres		



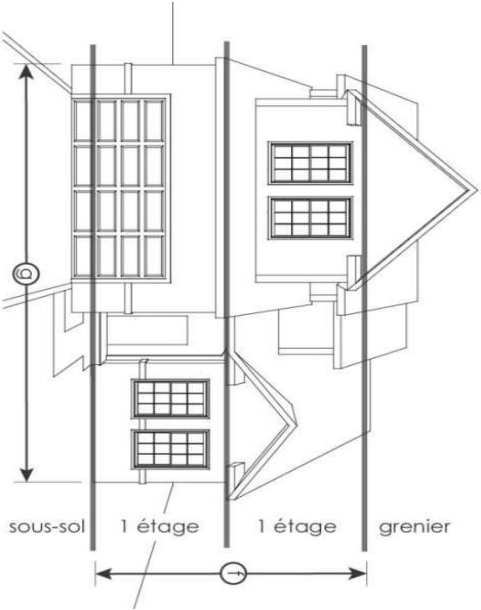
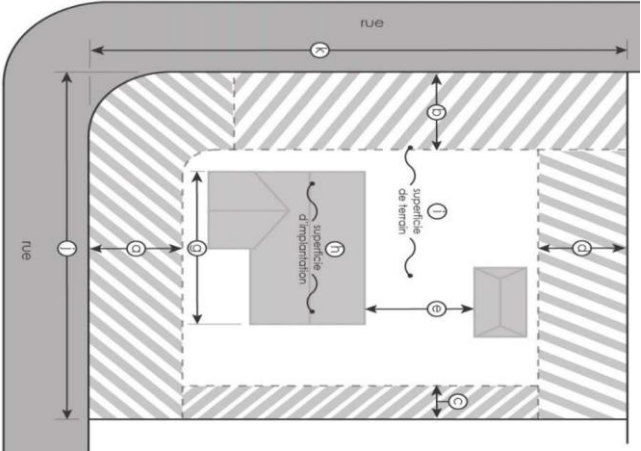
ZONE : 69-V



Référence aux croquis

Usage permis dans la zone		Groupe d'usages autorisés									
Implantation du bâtiment		Habitation (H)									
Avant (m)	a	2)									
Avant secondaire (m)	b	2)									
Latérale (m)	c	2)									
Arrière (m)	d	2)									
Distance avec un autre bâtiment (m)	e	1)									
Type d'implantation											
Isolée											
Limitée											
Entourée											
Garanties distances du bâtiment principal											
Hauteur en éléces	f	2									2
Superficie d'implantation (m ²)	h	35									35
Densité											
Coefficient d'emprise au sol (CES)	(min.)										
(CES = h ÷ f)	(max.)	10									10

Notes	Usage spécifiquement autorisé	Usage spécifiquement prohibé
(1) Normes prévues à la section 6.2 du Règlement de zonage U-Z-2		
(2) Marge de recul générale de 5 mètres		



ZONE : 70-CO



Référence aux croquis		Groupe d'usages autorisés																			
Habitation (H)																					
H1 - Habitation unifamiliale																					
H2 - Habitation bifamiliale																					
H3 - Habitation multifamiliale																					
H4 - Maison mobile																					
H5 - Habitation communautaire																					
Commerce (C)																					
C1 - Commerce de service																					
C2 - Commerce de détail																					
C3 - Commerce de restauration et de divertissement																					
C4 - Commerce d'hébergement																					
C5 - Commerce et service relié à l'automobile																					
C6 - Commerce lourd																					
Industriel (I)																					
I1 - Industrie artisanale																					
I2 - Industrie à faible contrainte																					
I3 - Industrie à forte contrainte																					
I4 - Extraction																					
Recréation (R)																					
R1 - Récréation extensive																					
R2 - Récréation intensive																					
Public (P)																					
P1 - Équipement institutionnel et communautaire local																					
P2 - Utilité publique																					
Agriculture (A)																					
A1 - Culture																					
A2 - Élevage																					
A3 - Para-agricole																					
Foresterie (F)																					
F1 - Exploitation de matière ligneuse																					
F2 - Chasse, pêche et piégeage																					
F3 - Conservation du milieu naturel																					

Usage permis dans la zone

Implantation du bâtiment

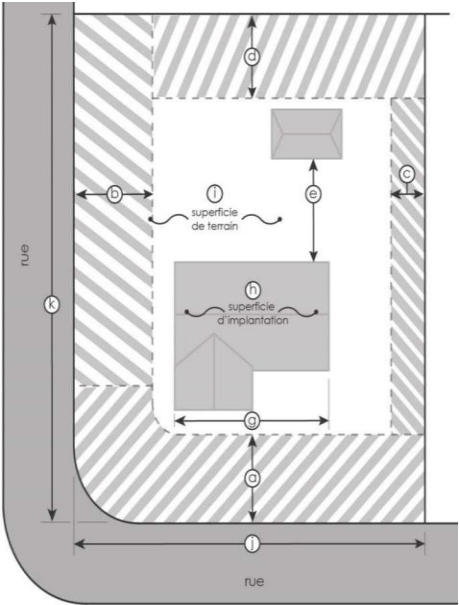
Marges minimales

Avant (m)	a																				
Avant secondaire (m)	b																				
Latérale (m)	c																				
Arrière (m)	d																				
Distance avec un autre bâtiment (m) (min.)	e																				
Type d'implantation																					
Isolée																					
Jumelée																					
En rangée																					
Caractéristiques du bâtiment principal																					
Hauteur en étages (min.)	f																				
(max.)																					
Superficie d'implantation (m²) (min.)	h																				
(max.)																					
Densité																					
Coefficient d'emprise au sol (CES) (min.)																					
(CES = h ÷ i)																					

Notes

Usage spécifiquement autorisé

Usage spécifiquement prohibé



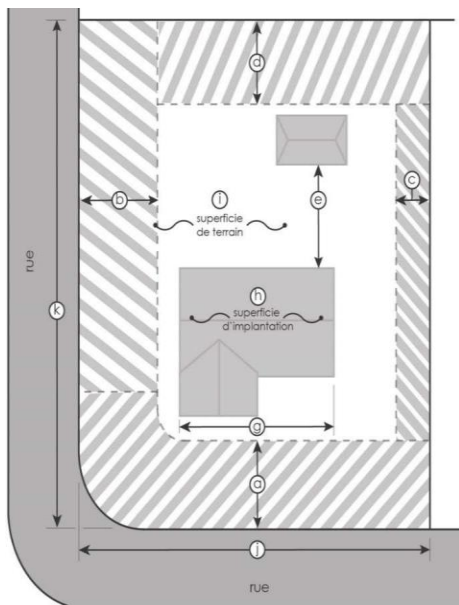


MUNICIPALITÉ DE
LAC-SIMON

	Notes

Usage spécifiquement autorisé

Usage spécifiquement prohibé



ZONE : 72-CO



Référence aux croquis		Groupe d'usages autorisés																			
Habitation (H)																					
H1 - Habitation unifamiliale																					
H2 - Habitation bi-familiale																					
H3 - Habitation multifamiliale																					
H4 - Maison mobile																					
H5 - Habitation communautaire																					
Commerce (C)																					
C1 - Commerce de service																					
C2 - Commerce de détail																					
C3 - Commerce de restauration et de divertissement																					
C4 - Commerce d'hébergement																					
C5 - Commerce et service relié à l'automobile																					
C6 - Commerce lourd																					
Industriel (I)																					
I1 - Industrie artisanale																					
I2 - Industrie à faible contrainte																					
I3 - Industrie à forte contrainte																					
I4 - Extraction																					
Recréation (R)																					
R1 - Récréation extensive																					
R2 - Récréation intensive																					
Public (P)																					
P1 - Équipement institutionnel et communautaire local																					
P2 - Utilité publique																					
Agriculture (A)																					
A1 - Culture																					
A2 - Élevage																					
A3 - Para-agricole																					
Foresterie (F)																					
F1 - Exploitation de matière ligneuse																					
F2 - Chasse, pêche et piégeage																					
F3 - Conservation du milieu naturel																					

Usage permis dans la zone

Implantation du bâtiment

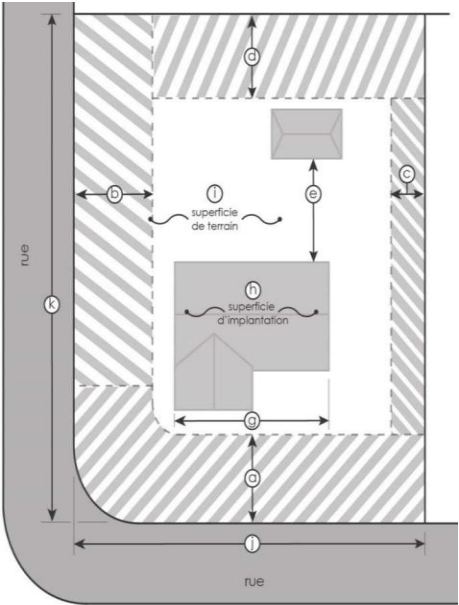
Marges minimales

Avant (m)	a																				
Avant secondaire (m)	b																				
Latérale (m)	c																				
Arrière (m)	d																				
Distance avec un autre bâtiment (m) (min.)	e																				
Type d'implantation																					
Isolée																					
Jumelée																					
En rangée																					
Caractéristiques du bâtiment principal																					
Hauteur en étages (min.)	f																				
(max.)																					
Superficie d'implantation (m²) (min.)	h																				
(max.)																					
Densité																					
Coefficient d'emprise au sol (CES) (min.)																					
(CES = h ÷ i)																					

Notes

Usage spécifiquement autorisé

Usage spécifiquement prohibé



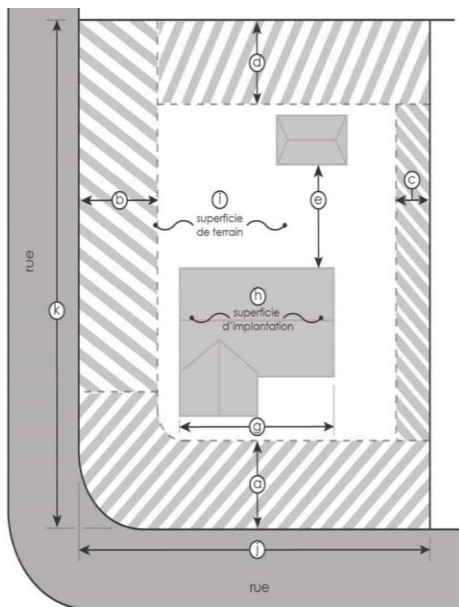


MUNICIPALITÉ DE
LAC-SIMON

[illegible]

Usage spécifiquement autorisé

Usage spécifiquement prohibé



ZONE : 74-V



Référence aux croquis

Usage permis dans la zone		Groupe d'usages autorisés														
Implantation du bâtiment		Habitation (H)														
Meures minimales		<input checked="" type="checkbox"/>	<input checked="" type="checkbox"/>													
Avant (m)	a	(2)														15
Avant secondaire (m)	b	(2)														15
Latérale (m)	c	(2)														15
Arrière (m)	d	(2)														15
Distance avec un autre bâtiment (m)	e	(1)														3
Type d'implantation																
Isolée																
Limitées																
Enrondées																
Garanties distances du bâtiment principal																
Hauteur en éléces	f															2
Superficie d'implantation (m ²)	h															35
Densité																
Coefficient d'empies au sol (CES)	(min)															
(CES = h ÷ i)	(max)															10

Notes

(1) Normes prévues à la section 6.2 du Règlement de zonage U-Z-2

(2) Marge de recul générale de 5 mètres

Usage spécifiquement autorisé

Usage spécifiquement prohibé

