

ZONE : 1-REC

		Groupe d'usages autorisés																												
Référence aux croquis		Habitat (H)			Commerce (C)			Industriel (I)		Récréation (R)		Public (P)		Agriculture (A)		Forêt (F)														
Usage permis dans la zone		H1 - Habitation unifamiliale	H2 - Habitation bifamiliale	H3 - Habitation multifamiliale	H4 - Maison mobile	H5 - Habitation communautaire	C1 - Commerce de service	C2 - Commerce de détail	C3 - Commerce de restauration et de divertissement	C4 - Commerce d' hébergement	C5 - Commerce et service relié à l' automobile	C6 - Commerce lourd	I1 - Industrie artisanale	I2 - Industrie à faible contrainte	I3 - Industrie à forte contrainte	I4 - Extraction	R1 - Récréation extensive	R2 - Récréation intensive	P1 - Equipement institutionnel et communautaire local	P2 - Utilités publiques	A1 - Culture	A2 - Elevage	A3 - Para-agricole	F1 - Exploitation de matière ligneuse	F2 - Chasse, pêche et piégeage	F3 - Conservation du milieu naturel				
Implantation du bâtiment																														
Marges minimales																														
Avant (m)	a															25	15											15	15	15
Avant secondaire (m)	b															25	15											15	15	15
Latérale (m)	c															25	15											15	15	15
Arrière (m)	d															25	15											15	15	15
Distance avec un autre bâtiment (m) (min.)	e															10	3											3	3	3
Isolée																														
Jumelée																														
En rangée																														
Caractéristiques du bâtiment principal																														
Hauteur en étages	(min.)	f																												
	(max.)												2				2											2	2	2
Superficie d'implantation (m²)	(min.)	h											100				35											35	35	35
	(max.)																													
Densité																														
Coefficient d'emprise au sol (CES)	(min.)																													
	(max.)																10	10											10	10

Notes

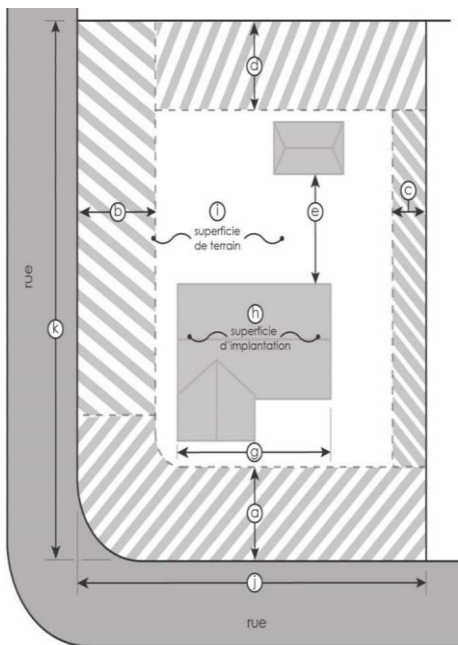
(1) Uniquement autorisé comme usage complémentaire à un usage principal récréotouristique.

(2) Extraction de substances minérales de surface sur les terres du domaine de l'État ainsi que sur les terres ayant été concédées ou aliénées par l'État à des fins autres que minières après le 1er janvier 1966.

Toute demande sur les terres du domaine de l'État est assujettie à une autorisation du Ministère de l'Énergie et des Ressources naturelles

Usage spécifiquement autorisé

Usage spécifiquement prohibé



ZONE : 3-ECO

		Groupe d'usages autorisés																									
Référence aux croquis		Habitation (H)						Commerce (C)						Industriel (I)		Régénération (R)		Public (P)		Agriculture (A)		Forêt (F)					
		H1 - Habitation unifamiliale	H2 - Habitation bifamiliale	H3 - Habitation multifamiliale	H4 - Maison mobile	H5 - Habitation communautaire	C1 - Commerce de service	C2 - Commerce de détail	C3 - Commerce de restauration et de divertissement	C4 - Commerce d'hébergement	C5 - Commerce et service relié à l'automobile	C6 - Commerce lourd	I1 - Industrie artisanale	I2 - Industrie à faible contrainte	I3 - Industrie à forte contrainte	I4 - Extractif (1)	R1 - Régénération extensive	R2 - Régénération intensive (2)	P1 - Équipement institutionnel et communautaire local	P2 - Utilité publique	A1 - Culture	A2 - Élevage	A3 - Para-agricole	F1 - Exploitation de matière ligneuse	F2 - Chasse, pêche et piégeage	F3 - Conservation du milieu naturel	
Usage permis dans la zone																☑	☑							☑	☑		
Implantation du bâtiment																											
Marges minimales																											
Avant (m)	a																15								15	15	
Avant secondaire (m)	b																15									15	15
Latérale (m)	c																15									15	15
Arrière (m)	d																15									15	15
Distance avec un autre bâtiment (m) (min.)	e																3									3	3
Type d'implantation																											
Isolée																											
Jumelée																											
En rangée																											
Caractéristiques du bâtiment principal																											
Hauteur en étages	(min.)	f															2									2	2
	(max.)																										
Superficie d'implantation (m²)	(min.)	h															35									35	35
	(max.)																										
Densité																											
Coefficient d'emprise au sol (CES) (CES = h + i)	(min.)																10									10	10
	(max.)																										

Notes

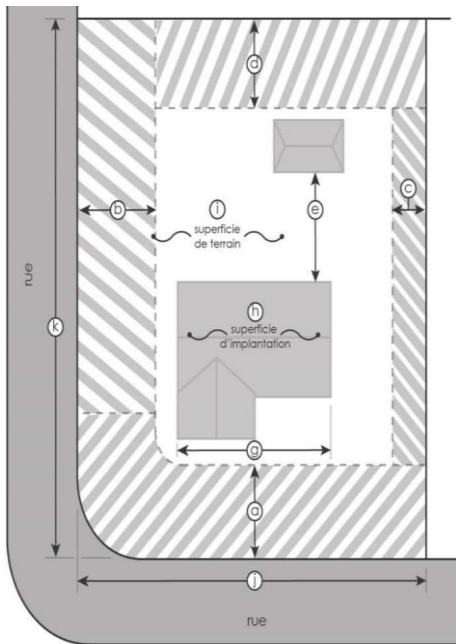
(1) Extraction de substances minérales de surface sur les terres du domaine de l'État ainsi que sur les terres ayant été concédées ou aliénées par l'État à des fins autres que minières après le 1er janvier 1966.

Toute demande sur les terres du domaine de l'État est assujettie à une autorisation du Ministère de l'Énergie et des Ressources naturelles

Usage spécifiquement autorisé

(2) Sentiers de véhicules hors-route sur les terres du domaine de l'État de la classe d'usages R2

Usage spécifiquement prohibé





Référence aux croquis

Habitation (H)

- H1 - Habitation unifamiliale
- H2 - Habitation bifamiliale
- H3 - Habitation multifamiliale
- H4 - Maison mobile
- H5 - Habitation communautaire

Commerce (C)

- C1 - Commerce de service
- C2 - Commerce de détail
- C3 - Commerce de restauration et de divertissement
- C4 - Commerce d'hébergement
- C5 - Commerce et service relié à l'automobile
- C6 - Commerce lourd

Industriel (I)

- I1 - Industrie artisanale
- I2 - Industrie à faible contrainte
- I3 - Industrie à forte contrainte
- I4 - Extraction

Récréation (R)

- R1 - Récréation extensive
- R2 - Récréation intensive

Public (P)

- P1 - Équipement institutionnel et communautaire local
- P2 - Utilité publique

Agriculture (A)

- A1 - Culture
- A2 - Élevage
- A3 - Para-agricole

Foresterie (F)

- F1 - Exploitation de matière ligneuse
- F2 - Chasse, pêche et piégeage
- F3 - Conservation du milieu naturel

Usages permis dans la zone	
Implantation du bâtiment	
Marges minimales	
Avant (m)	a 6
Arrière (m)	b 6
Latérale (m)	c 3
Arrière (m)	d 6
Distance avec un autre bâtiment (m)	e (1)
Type d'implantation	
Hauteur	
Limite	
Environnement	
Caractéristiques du bâtiment autorisé	
Hauteur en étages	f 2
Superficie d'implantation (m ²)	h 35
Densité	
Coefficient d'emprise au sol (CES)	(min.)
(CES = h + j)	(max.)
	10

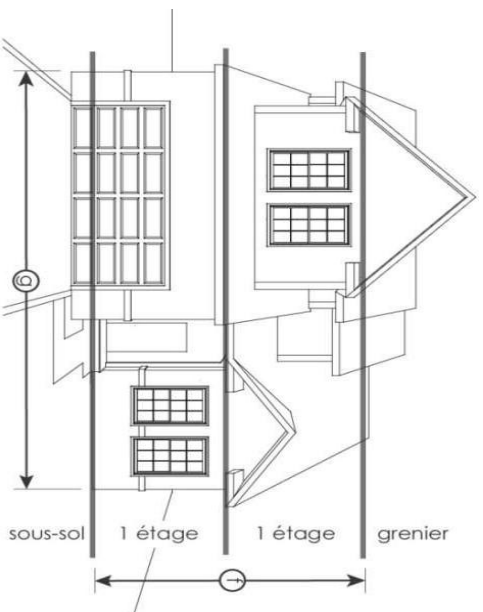
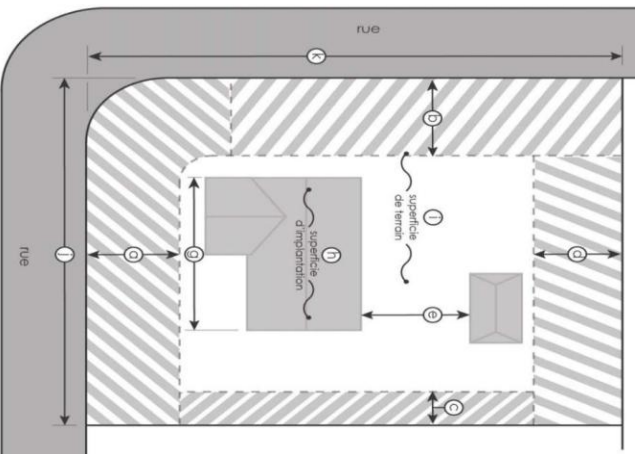
Notes

(1) Normes prévues à la section 6.2 du Règlement de zonage U-22

Usages spécifiquement autorisés

(2) Un bevelé et une halle municipale

Usages spécifiquement prohibés





Référence aux croquis

Habitation (H)

- H1 - Habitation unifamiliale
- H2 - Habitation bifamiliale
- H3 - Habitation multifamiliale
- H4 - Maison mobile
- H5 - Habitation communautaire

Commerce (C)

- C1 - Commerce de service
- C2 - Commerce de détail
- C3 - Commerce de restauration et de divertissement
- C4 - Commerce d'hébergement
- C5 - Commerce et service relié à l'automobile
- C6 - Commerce lourd

Industriel (I)

- I1 - Industrie artisanale
- I2 - Industrie à faible contrainte
- I3 - Industrie à forte contrainte
- I4 - Extraction

Récréation (R)

- R1 - Récréation extensive
- R2 - Récréation intensive

Public (P)

- P1 - Équipement institutionnel et communautaire local
- P2 - Utilité publique

Agriculture (A)

- A1 - Culture
- A2 - Élevage
- A3 - Para-agricole

Foresterie (F)

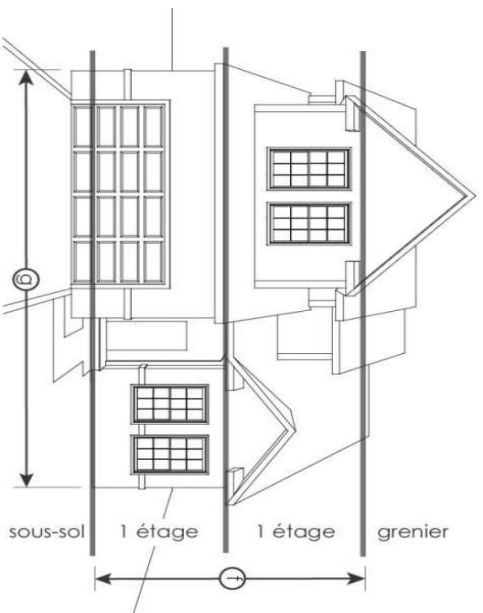
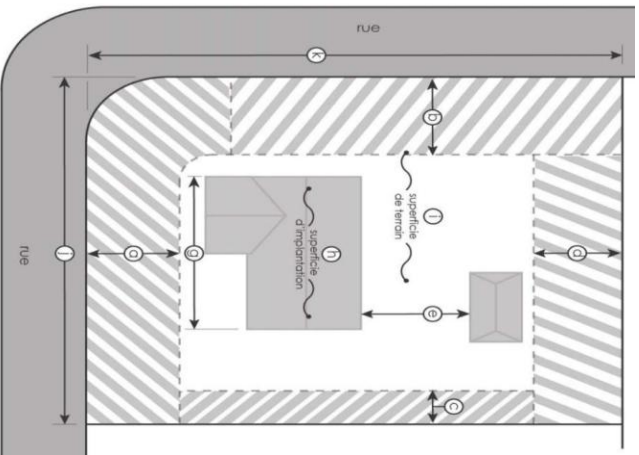
- F1 - Exploitation de matière ligneuse
- F2 - Chasse, pêche et piégeage
- F3 - Conservation du milieu naturel

Usages permis dans la zone	
Implantation du bâtiment	
Marges minimales	
Avant (m)	a
Avant secondaire (m)	b
Latérale (m)	c
Arrière (m)	d
Distance avec un autre bâtiment (m)	e
Type d'implantation	
Isola	
Linéaire	
Ensemble	
Caractéristiques du bâtiment principal	
Hauteur en élévation (min)	f
Hauteur en élévation (max)	
Superficie d'implantation (m ²) (min)	h
Superficie d'implantation (m ²) (max)	
Densité	
Coefficient d'emprise au sol (CES) (min)	
Coefficient d'emprise au sol (CES) (CES = h + j) (max)	

Notes

Usage spécifiquement autorisé

Usage spécifiquement prohibé





Référence aux croquis

Habitation (H)

- H1 - Habitation unifamiliale
- H2 - Habitation bifamiliale
- H3 - Habitation multifamiliale
- H4 - Maison mobile
- H5 - Habitation communautaire

Commerce (C)

- C1 - Commerce de service
- C2 - Commerce de détail
- C3 - Commerce de restauration et de divertissement
- C4 - Commerce d'hébergement
- C5 - Commerce et service relié à l'automobile
- C6 - Commerce lourd

Industriel (I)

- I1 - Industrie artisanale
- I2 - Industrie à faible contrainte
- I3 - Industrie à forte contrainte
- I4 - Extraction

Récréation (R)

- R1 - Récréation extensive
- R2 - Récréation intensive

Public (P)

- P1 - Équipement institutionnel et communautaire local
- P2 - Utilité publique

Agriculture (A)

- A1 - Culture
- A2 - Élevage
- A3 - Para-agricole

Foresterie (F)

- F1 - Exploitation de matière ligneuse
- F2 - Chasse, pêche et piégeage
- F3 - Conservation du milieu naturel

Usage permis dans la zone

Implantation du bâtiment

Meures minimales	a	b	c	d	e
Avant (m)	6				
Avant secondaire (m)	6				
Latérale (m)	3				
Arrière (m)	6				
Distance avec un autre bâtiment (m)	(1)				

Type d'implantation

Isolée

Limitée

Enrondée


Caractéristiques du bâtiment principal	(min)	(max)
Hauteur en éléases	f	2
Superficie d'implantation (m ²)	h	35

Densité	(min)	(max)
Coefficient d'emprise au sol (CES) (CES = h + j)		10

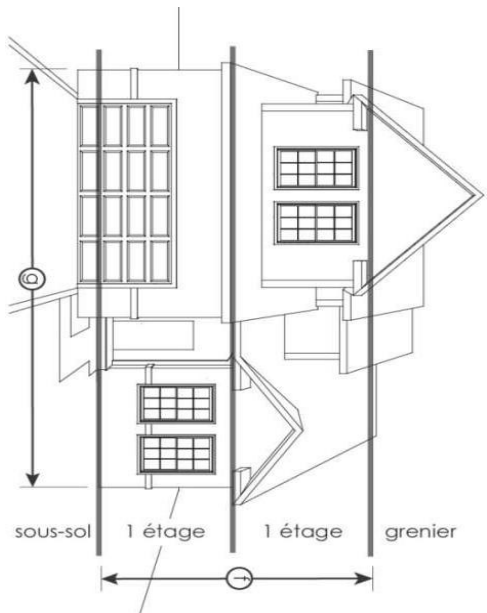
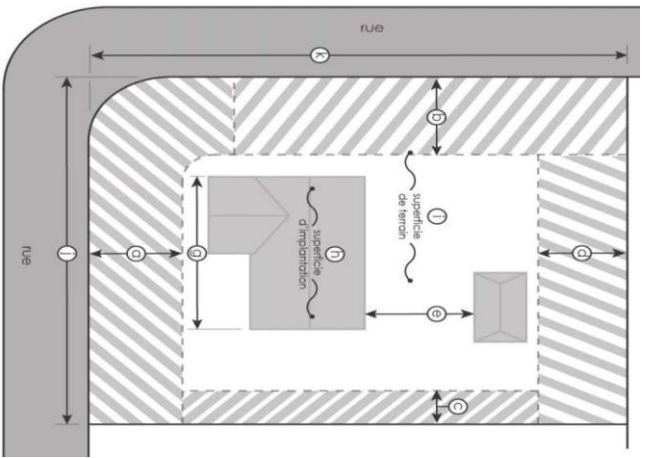
Notes

(1) Normes prévues à la section 6.2 du Règlement de zonage U-Z2
 Normes particulières applicables à un usage de camping dégradatoire prévues à la section 4.4 du Règlement de zonage U-Z2-2

Usage spécifiquement autorisé



Usage spécifiquement prohibé





Référence aux croquis

Habitation (H)

- H1 - Habitation unifamiliale
- H2 - Habitation bifamiliale
- H3 - Habitation multifamiliale
- H4 - Maison mobile
- H5 - Habitation communautaire

Commerce (C)

- C1 - Commerce de service
- C2 - Commerce de détail
- C3 - Commerce de restauration et de divertissement
- C4 - Commerce d'hébergement
- C5 - Commerce et service relié à l'automobile
- C6 - Commerce lourd

Industriel (I)

- I1 - Industrie artisanale
- I2 - Industrie à faible contrainte
- I3 - Industrie à forte contrainte
- I4 - Extraction

Récréation (R)

- R1 - Récréation extensive
- R2 - Récréation intensive

Public (P)

- P1 - Équipement institutionnel et communautaire local
- P2 - Utilité publique

Agriculture (A)

- A1 - Culture
- A2 - Élevage
- A3 - Para-agricole

Foresterie (F)

- F1 - Exploitation de matière ligneuse
- F2 - Chasse, pêche et piégeage
- F3 - Conservation du milieu naturel

(2)

Usages permis dans la zone					
Implantation du bâtiment					
Marges minimales					
Avant (m)	a	6		15	15
Arrière (m)	b	6		15	15
Latérale (m)	c	3		15	15
Arrière (m)	d	6		15	15
Distance avec un autre bâtiment (m)	e	(1)		3	3
Type d'implantation					
Isolé					
Linéaire					
Enrondée					
Caractéristiques du bâtiment principal					
Hauteur en élévation	f	2		2	2
Superficie d'implantation (m ²)	h	35		35	35
Densité					
Coefficient d'emprise au sol (CES)	(mn)				
(CES = h + j)	(max)	10		10	10

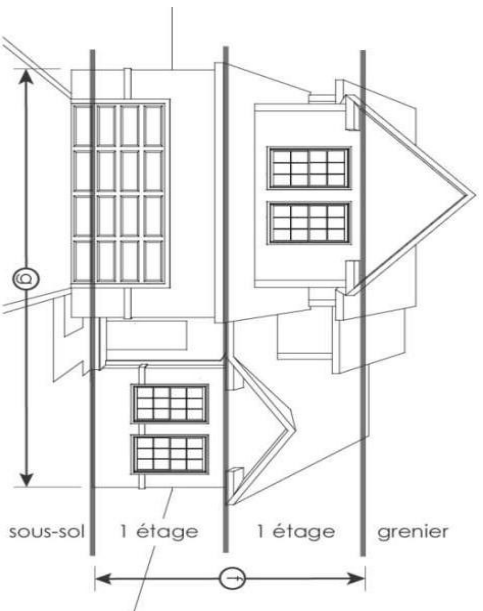
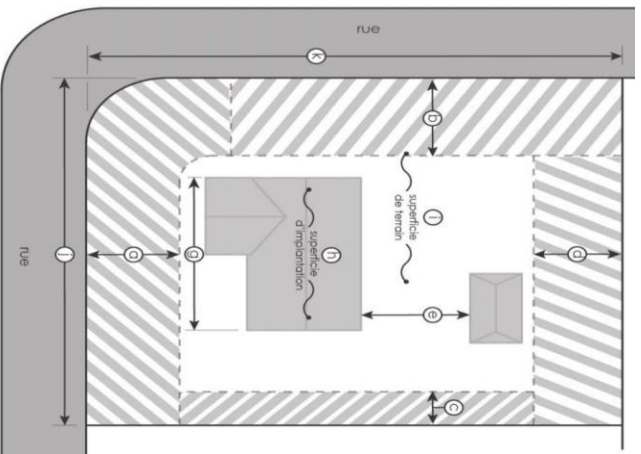
Notes

(1) Normes prévues à la section 6.2 du Règlement de zonage U-Z2

Usage spécifiquement autorisé

(2) Activité de la sous-classe A101

Usage spécifiquement prohibé



ZONE : 9-FO



Référence aux croquis	Groupe d'usages autorisés																																			
	Habitation (H)	H1 - Habitation unifamiliale	H2 - Habitation bifamiliale	H3 - Habitation multifamiliale	H4 - Maison mobile	H5 - Habitation communautaire	Commerce (C)	C1 - Commerce de service	C2 - Commerce de détail	C3 - Commerce de restauration et de divertissement	C4 - Commerce d'hébergement	C5 - Commerce et service relié à l'automobile	C6 - Commerce lourd	Industriel (I)	I1 - Industrie artisanale	I2 - Industrie à faible contrainte	I3 - Industrie à forte contrainte	I4 - Extraction	Récréation (R)	R1 - Récréation extensive	R2 - Récréation intensive	Public (P)	P1 - Équipement institutionnel et communautaire local	P2 - Utilité publique	Agriculture (A)	A1 - Culture	A2 - Élevage	A3 - Pâturage	Forêt (F)	F1 - Exploitation de matière ligneuse	F2 - Chasse, pêche et piégeage	F3 - Conservation du milieu naturel				
Usage permis dans la zone	☑								(2)											☑																
Implantation du bâtiment																																				
Marges minimales																																				
Avant (m)	a	10																		15																
Avant secondaire (m)	b	10																		15	15	15														
Latérale (m)	c	5																		15	15	15														
Arrière (m)	d	9																		15	15	15														
Distance avec un autre bâtiment (m)	(min.) e	(1)																		5																
Type d'implantation																																				
Isolée																																				
Jumelée																																				
En rangée																																				
Caractéristiques du bâtiment principal																																				
Hauteur en étages	(min.) f																																			
	(max.)	2																		2																
Superficie d'implantation (m²)	(min.) h	35																																		
	(max.)																			35																
Densité																																				
Coefficient d'emprise au sol (CES) (CES = h + i)	(min.)																																			
	(max.)	10																		10																

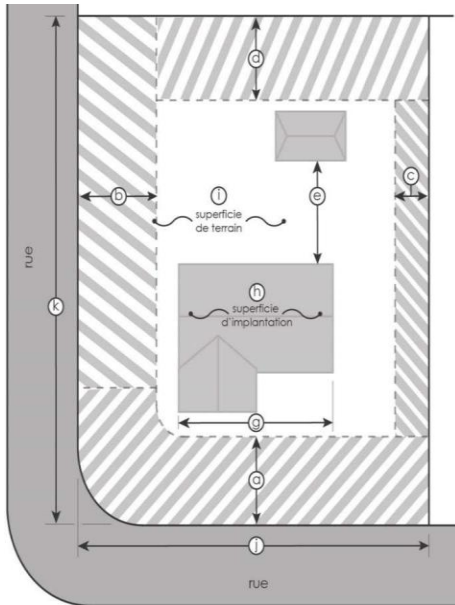
Notes

- (1) Normes prévues à la section 6.2 du Règlement de zonage U-22
- (2) Uniquement autorisé lorsque que complémentaire à un usage principal relié au récréotourisme.

Usage spécifiquement autorisé

- (3) Acériculture de la sous-classe A101

Usage spécifiquement prohibé





Référence aux croquis

Habitation (H)

- H1 - Habitation unifamiliale
- H2 - Habitation bifamiliale
- H3 - Habitation multifamiliale
- H4 - Maison mobile
- H5 - Habitation communautaire

Commerce (C)

- C1 - Commerce de service
- C2 - Commerce de détail
- C3 - Commerce de restauration et de divertissement
- C4 - Commerce d'hébergement
- C5 - Commerce et service relié à l'automobile
- C6 - Commerce lourd

Industriel (I)

- I1 - Industrie artisanale
- I2 - Industrie à faible contrainte
- I3 - Industrie à forte contrainte
- I4 - Extraction

Récréation (R)

- R1 - Récréation extensive
- R2 - Récréation intensive

Public (P)

- P1 - Équipement institutionnel et communautaire local
- P2 - Utilité publique

Agriculture (A)

- A1 - Culture
- A2 - Élevage
- A3 - Para-agricole

Foresterie (F)

- F1 - Exploitation de matière ligneuse
- F2 - Chasse, pêche et piégeage
- F3 - Conservation du milieu naturel

(2)

Usages permis dans la zone					
Implantation du bâtiment					
Marges minimales					
Avant (m)	a	6		15	15
Arrière (m)	b	6		15	15
Latérale (m)	c	3		15	15
Arrière (m)	d	6		15	15
Distance avec un autre bâtiment (m)	e	(1)		3	3
Type d'implantation					
Isolé					
Linéaire					
Enrondée					
Caractéristiques du bâtiment principal					
Hauteur en élévation	f	2		2	2
Superficie d'implantation (m ²)	h	35		35	35
Densité					
Coefficient d'emprise au sol (CES)	(mn)				
(CES = h + j)	(max)	10		10	10

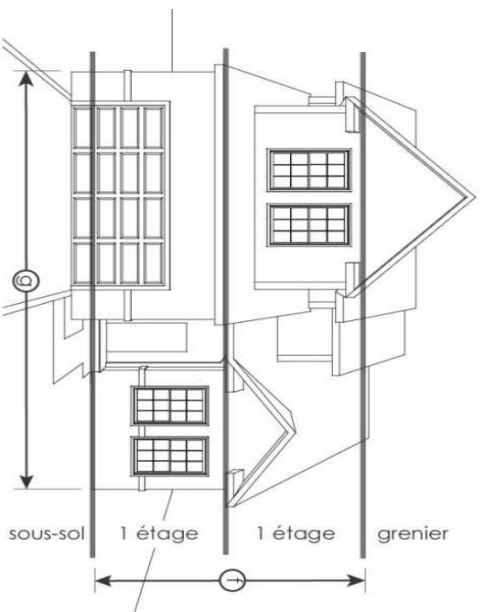
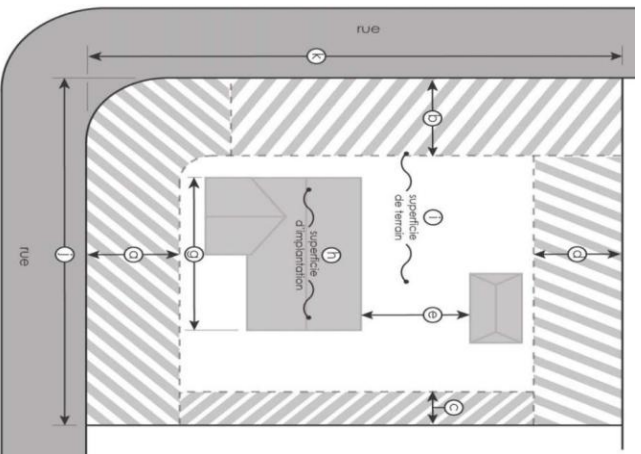
Notes

(1) Normes prévues à la section 6.2 du Règlement de zonage U-Z2

Usage spécifiquement autorisé

(2) Architecture de la sous-classe A101

Usage spécifiquement prohibé





Référence aux croquis

Habitation (H)

- H1 - Habitation unifamiliale
- H2 - Habitation bifamiliale
- H3 - Habitation multifamiliale
- H4 - Maison mobile
- H5 - Habitation communautaire

Commerce (C)

- C1 - Commerce de service
- C2 - Commerce de détail
- C3 - Commerce de restauration et de divertissement
- C4 - Commerce d'hébergement
- C5 - Commerce et service relié à l'automobile
- C6 - Commerce lourd

Industriel (I)

- I1 - Industrie artisanale
- I2 - Industrie à faible contrainte
- I3 - Industrie à forte contrainte
- I4 - Extraction

Récréation (R)

- R1 - Récréation extensive
- R2 - Récréation intensive

Public (P)

- P1 - Équipement institutionnel et communautaire local
- P2 - Utilité publique

Agriculture (A)

- A1 - Culture
- A2 - Élevage
- A3 - Para-agricole

Foresterie (F)

- F1 - Exploitation de matière ligneuse
- F2 - Chasse, pêche et piégeage
- F3 - Conservation du milieu naturel

Usages permis dans la zone

Implantation du bâtiment

Meures minimales	a	b	c	d	e
Avant (m)	6				
Avant secondaire (m)	6				
Latérale (m)	3				
Arrière (m)	6				
Distance avec un autre bâtiment (m)	(1)				

Type d'implantation

Isolée	
<input type="checkbox"/>	

Limitées

Écrans	
<input type="checkbox"/>	

Caractéristiques du bâtiment principal

Hauteur en étages	f
	2

Superficie d'implantation (m²)

(min.)	(max.)
h	35

Densité

Coefficient d'emprise au sol (CES)	(min.)	(max.)
(CES = h + i)		10

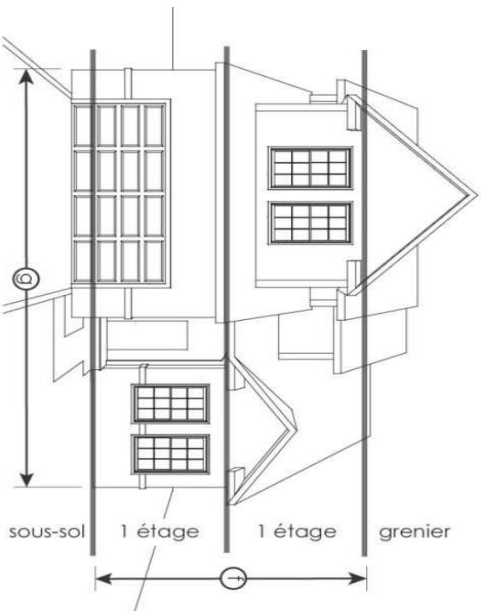
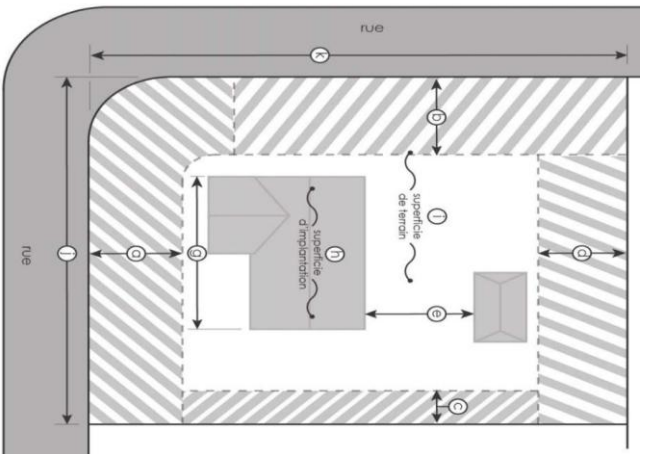
Notes

(1) Normes prévues à la section 6.2 du Règlement de zonage U-ZZ
 Normes particulières applicables à un usage de terrain de camping dégradatoire prévues à la section 4.4 du Règlement de zonage U-ZZ-2

Usage spécifiquement autorisé

(2) R204 - Domaine de vilégature

Usage spécifiquement prohibé





Référence aux croquis

Habitation (H)

- H1 - Habitation unifamiliale
- H2 - Habitation bifamiliale
- H3 - Habitation multifamiliale
- H4 - Maison mobile
- H5 - Habitation communautaire

Commerce (C)

- C1 - Commerce de service
- C2 - Commerce de détail
- C3 - Commerce de restauration et de divertissement
- C4 - Commerce d'hébergement
- C5 - Commerce et service relié à l'automobile
- C6 - Commerce lourd

Industriel (I)

- I1 - Industrie artisanale
- I2 - Industrie à faible contrainte
- I3 - Industrie à forte contrainte
- I4 - Extraction

Récréation (R)

- R1 - Récréation extensive
- R2 - Récréation intensive

Public (P)

- P1 - Équipement institutionnel et communautaire local
- P2 - Utilité publique

Agriculture (A)

- A1 - Culture
- A2 - Élevage
- A3 - Para-agricole

Foresterie (F)

- F1 - Exploitation de matière ligneuse
- F2 - Chasse, pêche et piégeage
- F3 - Conservation du milieu naturel

Implantation du bâtiment		Mesures minimales	
Avant (m)	a	6	
Avant secondaire (m)	b	6	
Latérale (m)	c	3	
Arrière (m)	d	6	
Distance avec un autre bâtiment (m)	e	(1)	
Type d'implantation			
Isolée			
Limitées			
Enrondées			
Caractéristiques du bâtiment principal			
Hauteur en éléces	f	2	
Superficie d'implantation (m ²)	h	35	
Densité			
Coefficient d'emprise au sol (CES)	(min.)		
(CES = h + i)	(max.)	10	

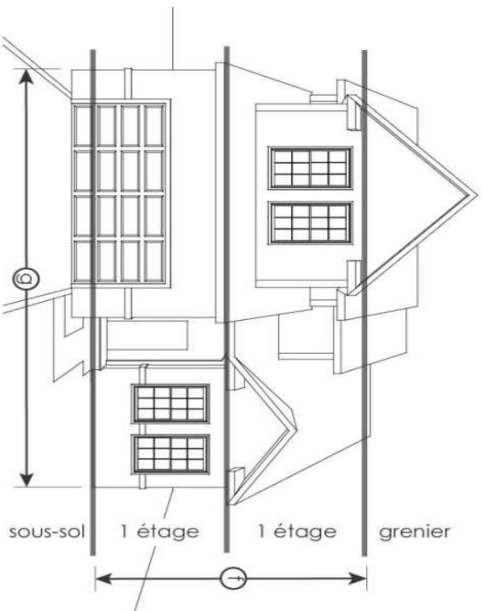
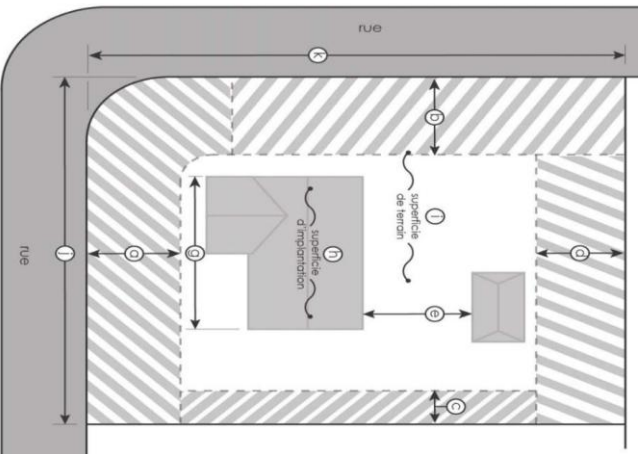
Notes

(1) Normes prévues à la section 6.2 du Règlement de zonage U-Z2
 Normes particulières applicables à un usage de camping dégradatoire prévues à la section 4.4 du Règlement de zonage U-Z2

Usage spécifiquement autorisé

(2) R204 - Domaine de vitéiculture

Usage spécifiquement prohibé





Référence aux croquis

Habitation (H)	
H1 - Habitation unifamiliale	
H2 - Habitation bifamiliale	
H3 - Habitation multifamiliale	
H4 – Maison mobile	
H5 – Habitation communautaire	
Commerce (C)	
C1 - Commerce de service	
C2 - Commerce de détail	(1) ↘
C3 - Commerce de restauration et de divertissement	↘
C4 - Commerce d'hébergement	
C5 - Commerce et service relié à l'automobile	
C6 - Commerce lourd	
Industriel (I)	
I1 - Industrie artisanale	
I2 - Industrie à faible contrainte	
I3 – Industrie à forte contrainte	
I4 – Extraction	
Récréation (R)	
R1 – Récréation extensive	↘
R2 – Récréation intensive	↘
Public (P)	
P1 - Équipement institutionnel et communautaire local	↘
P2 - Utilité publique	↘
Agriculture (A)	
A1 - Culture	
A2 - Élevage	
A3 – Para-agricole	
Foresterie (F)	
F1 - Exploitation de matière ligneuse	
F2 - Chasse, pêche et piégeage	
F3 - Conservation du milieu naturel	↘

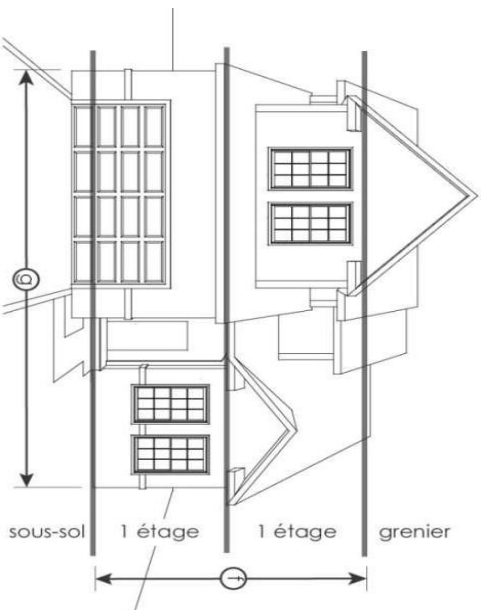
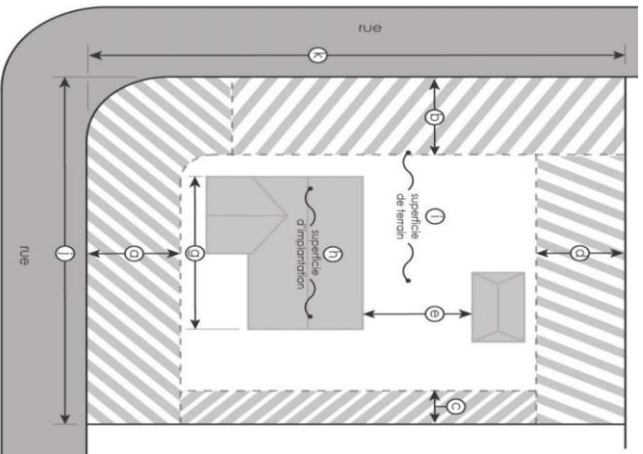
Usage permis dans la zone		Implantation du bâtiment	
Marges minimales			
Avant (m)	a	3	6
Avant secondaire (m)	b	3	6
Latérale (m)	c	3	3
Arrière (m)	d	3	6
Distance avec un autre bâtiment (m)	e	3	3
Type d'implantation			
Isolée			
Limitée			
Entourées			
Caractéristiques du bâtiment principal			
Hauteur en éléces (min)	f	2	2
Hauteur en éléces (max)		2	2
Superficie d'implantation (m ²) (min)	h	35	35
Superficie d'implantation (m ²) (max)		35	35
Densité			
Coefficient d'emprise au sol (CES) (min)		20	10
Coefficient d'emprise au sol (CES) (max)		10	10

Notes

Usage spécifiquement autorisés

- (1) Marché public en bordure et d'une route sous juridiction du MTCQ
- Un service de location d'embarcations marines
- Un seul poste d'essence pour embarcations marines
- Un quai calédrif privé

Usage spécifiquement prohibés





Référence aux croquis

Habitation (H)

- H1 - Habitation unifamiliale
- H2 - Habitation bifamiliale
- H3 - Habitation multifamiliale
- H4 - Maison mobile
- H5 - Habitation communautaire

Commerce (C)

- C1 - Commerce de service
- C2 - Commerce de détail
- C3 - Commerce de restauration et de divertissement
- C4 - Commerce d'hébergement
- C5 - Commerce et service relié à l'automobile
- C6 - Commerce lourd

Industriel (I)

- I1 - Industrie artisanale
- I2 - Industrie à faible contrainte
- I3 - Industrie à forte contrainte
- I4 - Extraction

Récréation (R)

- R1 - Récréation extensive
- R2 - Récréation intensive

Public (P)

- P1 - Équipement institutionnel et communautaire local
- P2 - Utilité publique

Agriculture (A)

- A1 - Culture
- A2 - Élevage
- A3 - Para-agricole

Foresterie (F)

- F1 - Exploitation de matière ligneuse
- F2 - Chasse, pêche et piégeage
- F3 - Conservation du milieu naturel

Usage permis dans la zone

Implantation du bâtiment

Marques minimales	a	b	c	d	e
Avant (m)	6				
Avant secondaire (m)	6				
Latérale (m)	3				
Arrière (m)	6				
Distance avec un autre bâtiment (m)	(1)				

Type d'implantation

Isolée

Limite

Enrondée

Caractéristiques du bâtiment principal	(min)	(max)
Hauteur en étages	f	2
Superficie d'implantation (m ²)	h	35

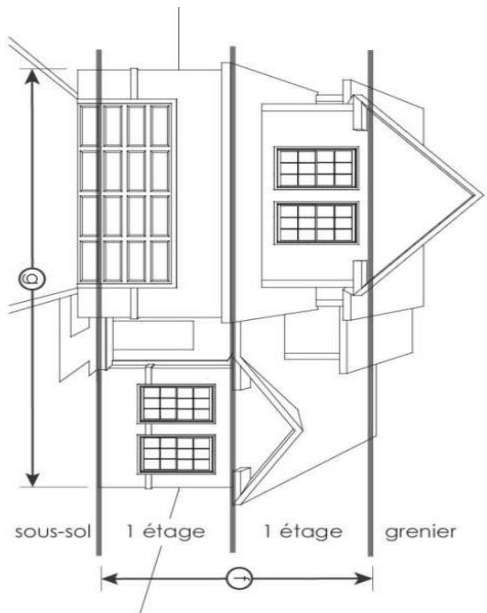
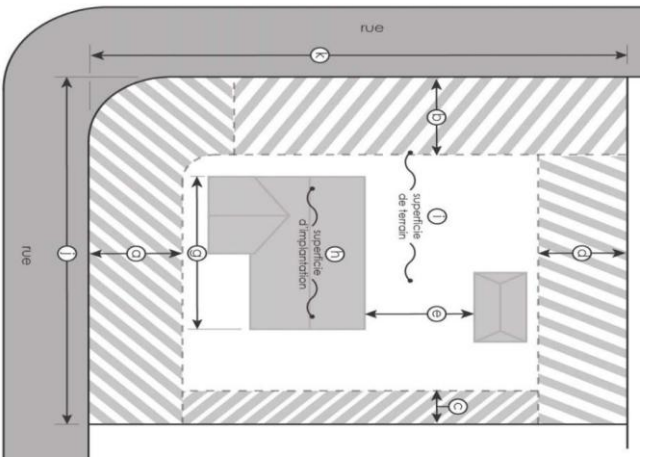
Densité	(min)	(max)
Coefficient d'emprise au sol (CES) (CES = h + j)		10

(1) Normes prévues à la section 6.2 du Règlement de zonage U-22

Notes

Usage spécifiquement autorisé

Usage spécifiquement prohibé



ZONE : 18-V

		Groupe d'usages autorisés																									
Référence aux croquis		Habitation (H)					Commerce (C)						Industriel (I)				Régénération (R)	Public (P)		Agriculture (A)		Forêt (F)					
		H1 - Habitation unifamiliale	H2 - Habitation bifamiliale	H3 - Habitation multifamiliale	H4 - Maison mobile	H5 - Habitation communautaire	C1 - Commerce de service	C2 - Commerce de détail	C3 - Commerce de restauration et de divertissement	C4 - Commerce d'hébergement	C5 - Commerce et service relié à l'automobile	C6 - Commerce lourd	I1 - Industrie artisanale	I2 - Industrie à faible contrainte	I3 - Industrie à forte contrainte	I4 - Extractif	R1 - Régénération extensive	R2 - Régénération intensive	P1 - Équipement institutionnel et communautaire local	P2 - Utilité publique	A1 - Culture	A2 - Élevage	A3 - Para-agricole	F1 - Exploitation de matière ligneuse	F2 - Chasse, pêche et piégeage	F3 - Conservation du milieu naturel	
Usage permis dans la zone		☑																									
Implantation du bâtiment																											
Marges minimales																											
Avant (m)	a	6																15									15
Avant secondaire (m)	b	6																15									15
Latérale (m)	c	3																15									15
Arrière (m)	d	6																15									15
Distance avec un autre bâtiment (m) (min.)	e	(1)																3									3
Type d'implantation																											
Isolée																											
Jumelée																											
En rangée																											
Caractéristiques du bâtiment principal																											
Hauteur en étages	(min.)	f																									
	(max.)		2						2									2									2
Superficie d'implantation (m²)	(min.)	h	35						35									35									
	(max.)																										
Densité																											
Coefficient d'emprise au sol (CES) (CES = h + i)	(min.)																										
	(max.)		10						20									10									10

Notes

(1) Normes prévues à la section 6.2 du Règlement de zonage U-22

(3) Normes d'implantation particulières définies à la section 4.10 du Règlement de zonage U-22

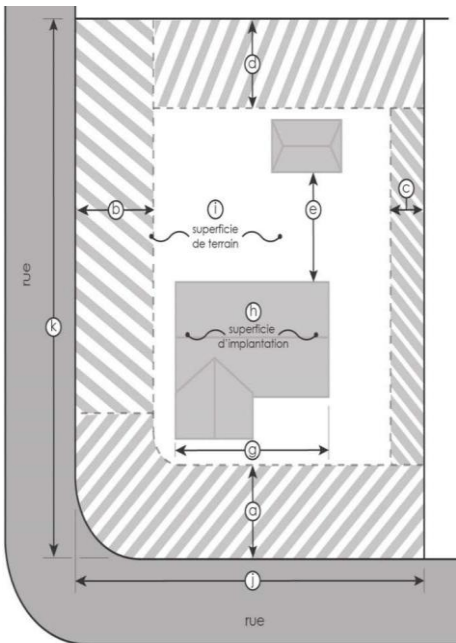
Usage spécifiquement autorisé

(2) C401 - Établissement hôtelier

(4) Acériculture de la classe d'usages A101

(5) Sylviculture de la classe d'usages F1

Usage spécifiquement prohibé





Référence aux croquis

Habitation (H)

- H1 - Habitation unifamiliale
- H2 - Habitation bifamiliale
- H3 - Habitation multifamiliale
- H4 - Maison mobile
- H5 - Habitation communautaire

Commerce (C)

- C1 - Commerce de service
- C2 - Commerce de détail
- C3 - Commerce de restauration et de divertissement
- C4 - Commerce d'hébergement
- C5 - Commerce et service relié à l'automobile
- C6 - Commerce lourd

Industriel (I)

- I1 - Industrie artisanale
- I2 - Industrie à faible contrainte
- I3 - Industrie à forte contrainte
- I4 - Extraction

Récréation (R)

- R1 - Récréation extensive
- R2 - Récréation intensive

Public (P)

- P1 - Équipement institutionnel et communautaire local
- P2 - Utilité publique

Agriculture (A)

- A1 - Culture
- A2 - Élevage
- A3 - Para-agricole

Foresterie (F)

- F1 - Exploitation de matière ligneuse
- F2 - Chasse, pêche et piégeage
- F3 - Conservation du milieu naturel

Usage permis dans la zone

Implantation du bâtiment		a		b		c		d		e	
Avant (m)			6		6		3		6		6
Avant secondaire (m)											15
Latérale (m)											15
Arrière (m)											15
Distance avec un autre bâtiment (m)											15
Type d'implantation											3
Isolée											
Limitées											
Enrondées											
Caractéristiques du bâtiment principal		(min)		(max)		(min)		(max)		(min)	
Hauteur en étages			f		2						2
Superficie d'implantation (m ²)					35						
Densité											
Coefficient d'emprise au sol (CES)			(min)								10
(CES = h + i)			(max)		10						10

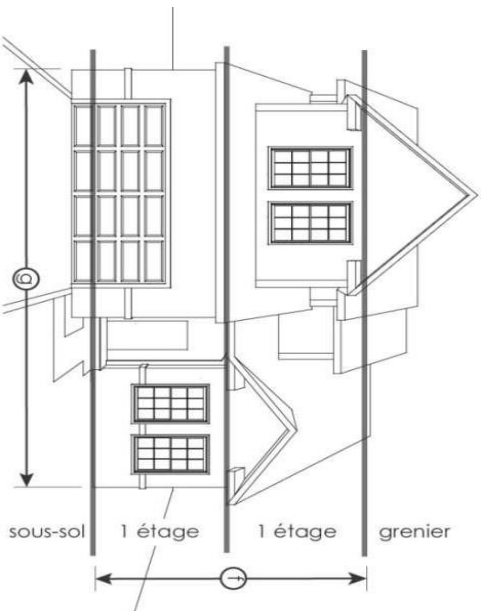
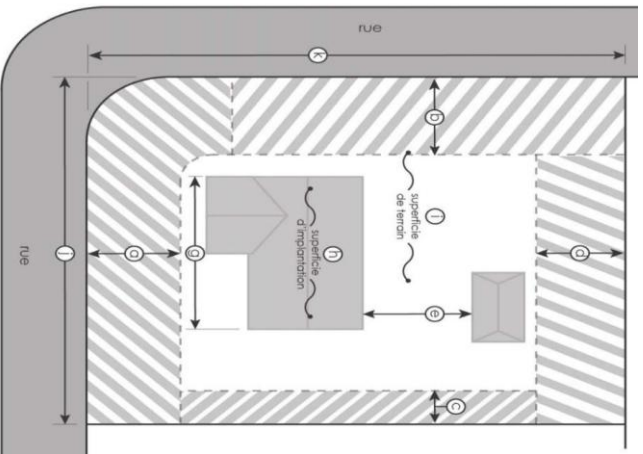
Notes

(1) Normes prévues à la section 6.2 du Règlement de zonage U-ZZ
 Normes particulières applicables à un usage de camping dégradatoire prévues à la section 4.4 du Règlement de zonage U-ZZ

Usage spécifiquement autorisé

(2) R204 - Domaine de villégiature

Usage spécifiquement prohibé





Référence aux croquis

Habitation (H)

- H1 - Habitation unifamiliale
- H2 - Habitation bifamiliale
- H3 - Habitation multifamiliale
- H4 - Maison mobile
- H5 - Habitation communautaire

Commerce (C)

- C1 - Commerce de service
- C2 - Commerce de détail
- C3 - Commerce de restauration et de divertissement
- C4 - Commerce d'hébergement
- C5 - Commerce et service relié à l'automobile
- C6 - Commerce lourd

Industriel (I)

- I1 - Industrie artisanale
- I2 - Industrie à faible contrainte
- I3 - Industrie à forte contrainte
- I4 - Extraction

Récréation (R)

- R1 - Récréation extensive
- R2 - Récréation intensive

Public (P)

- P1 - Équipement institutionnel et communautaire local
- P2 - Utilité publique

Agriculture (A)

- A1 - Culture
- A2 - Élevage
- A3 - Para-agricole

Foresterie (F)

- F1 - Exploitation de matière ligneuse
- F2 - Chasse, pêche et piégeage
- F3 - Conservation du milieu naturel

Usage permis dans la zone

Implantation du bâtiment		a		b		c		d		e	
Avant (m)		6		6		3		6		(1)	
Arrière (m)											
Latérale (m)											
Distance avec un autre bâtiment (m)											
Type d'implantation											
Isolée											
Limitée											
Enrondée											
Caractéristiques du bâtiment principal		(min)		(max)		(min)		(max)		(min)	
Hauteur en étages			f		2						2
Superficie d'implantation (m ²)					35						
Densité											
Coefficient d'emprise au sol (CES)		(min)		(max)		(min)		(max)		(min)	
(CES = h + i)					10						10

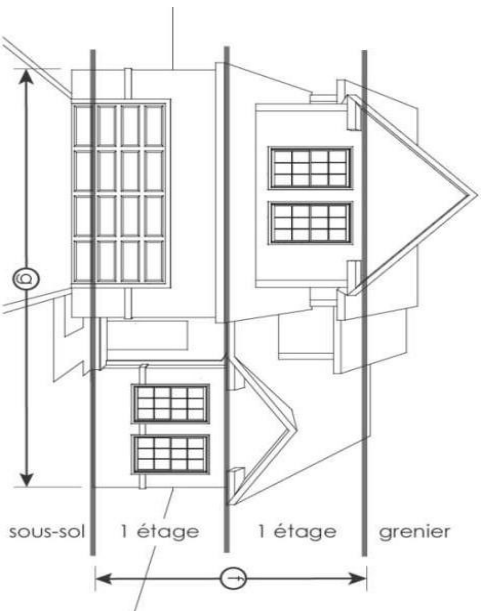
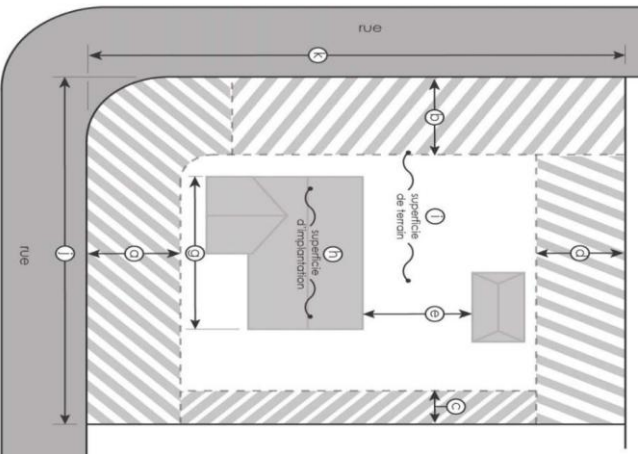
Notes

(1) Normes prévues à la section 6.2 du Règlement de zonage U-Z2
 Normes particulières applicables à un usage de camping dégradatoire prévues à la section 4.4 du Règlement de zonage U-Z2

Usage spécifiquement autorisé

(2) R204 - Domaine de villégiature

Usage spécifiquement prohibé



ZONE : 22-FO



Référence aux croquis	Groupe d'usages autorisés																																				
	Habitation (H)	H1 - Habitation unifamiliale	H2 - Habitation bifamiliale	H3 - Habitation multifamiliale	H4 - Maison mobile	H5 - Habitation communautaire	Commerce (C)	C1 - Commerce de service	C2 - Commerce de détail	C3 - Commerce de restauration et de divertissement	C4 - Commerce d'hébergement	C5 - Commerce et service relié à l'automobile	C6 - Commerce lourd	Industriel (I)	I1 - Industrie artisanale	I2 - Industrie à faible contrainte	I3 - Industrie à forte contrainte	I4 - Extraction	Récréation (R)	R1 - Récréation extensive	R2 - Récréation intensive	Public (P)	P1 - Équipement institutionnel et communautaire local	P2 - Utilité publique	Agriculture (A)	A1 - Culture	A2 - Élevage	A3 - Para-agricole	Forêtier (F)	F1 - Exploitation de matière ligneuse	F2 - Chasse, pêche et piégeage	F3 - Conservation du milieu naturel					
Usage permis dans la zone	✓			✓																																	
Implantation du bâtiment																																					
Marges minimales																																					
Avant (m)	a	6				6																										15	15				
Avant secondaire (m)	b	6				6																											15	15			
Latérale (m)	c	3				3																												15	15		
Arrière (m)	d	6				6																												15	15		
Distance avec un autre bâtiment (m)	(min.) e	(1)				(1)																												3	3		
Type d'implantation																																					
Isolée																																					
Jumelée																																					
En rangée																																					
Caractéristiques du bâtiment principal																																					
Hauteur en étages	(min.) f																																				
	(max.)	2				1																													2	2	
Superficie d'implantation (m²)	(min.) h	35																																	35	35	
	(max.)																																				
Densité																																					
Coefficient d'emprise au sol (CES)	(min.)																																				
(CES = h ÷ i)	(max.)		10			10																														10	10

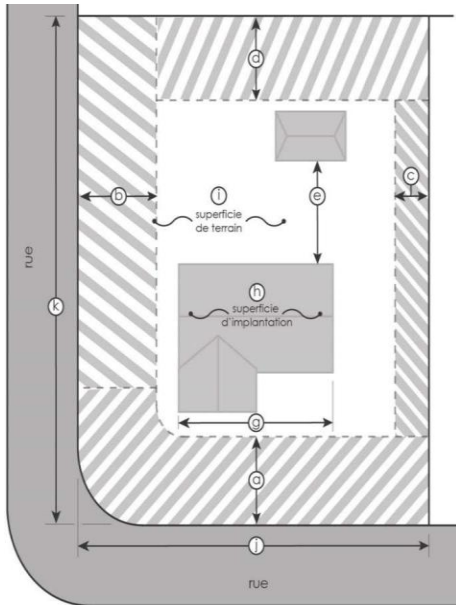
Notes

Normes particulières applicables aux maisons mobiles à la section 4.1 du Règlement de zonage U-22

(1) Normes prévues à la section 6.2 du Règlement de zonage U-22

Usage spécifiquement autorisé

Usage spécifiquement prohibé





Référence aux croquis

Habitation (H)

- H1 - Habitation unifamiliale
- H2 - Habitation bifamiliale
- H3 - Habitation multifamiliale
- H4 - Maison mobile
- H5 - Habitation communautaire

Commerce (C)

- C1 - Commerce de service
- C2 - Commerce de détail
- C3 - Commerce de restauration et de divertissement
- C4 - Commerce d'hébergement
- C5 - Commerce et service relié à l'automobile
- C6 - Commerce lourd

Industriel (I)

- I1 - Industrie artisanale
- I2 - Industrie à faible contrainte
- I3 - Industrie à forte contrainte
- I4 - Extraction

Récréation (R)

- R1 - Récréation extensive
- R2 - Récréation intensive

Public (P)

- P1 - Équipement institutionnel et communautaire local
- P2 - Utilité publique

Agriculture (A)

- A1 - Culture
- A2 - Élevage
- A3 - Para-agricole

Foresterie (F)

- F1 - Exploitation de matière ligneuse
- F2 - Chasse, pêche et piégeage
- F3 - Conservation du milieu naturel

Usage permis dans la zone
Implantation du bâtiment

Meures minimales	a	b	c	d	e
Avant (m)	6				
Avant secondaire (m)	6				
Latérale (m)	3				
Arrière (m)	6				
Distance avec un autre bâtiment (m)	(1)				
Type d'implantation					
Isolées					
Limitées					
Enrondées					

Caractéristiques du bâtiment principal

Hauteur en étages	f
Superficie d'implantation (m ²)	h
Densité	

Coefficient d'emprise au sol (CES)	(min.)	(max.)
(CES = h + i)		

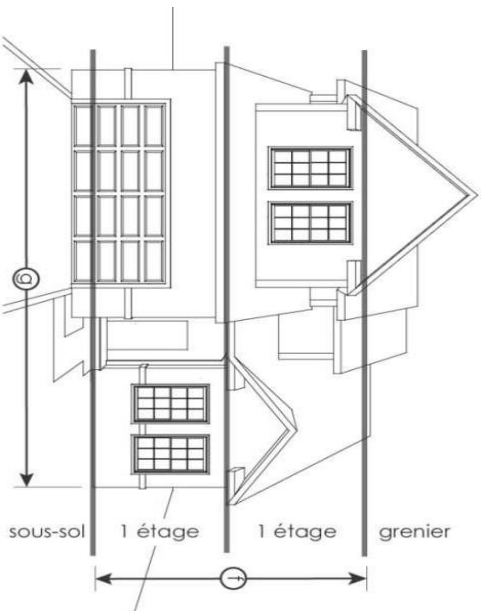
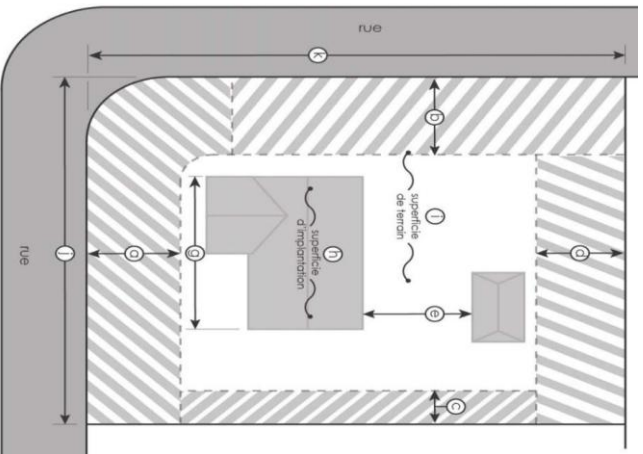
Notes

(1) Normes prévues à la section 6.2 du Règlement de zonage U-ZZ
Normes particulières applicables à un usage de camping dégradatoire prévues à la section 4.4 du Règlement de zonage U-ZZ

Usage spécifiquement autorisé

(2) R204 - Domaine de vilégature

Usage spécifiquement prohibé



ZONE : 25-CO



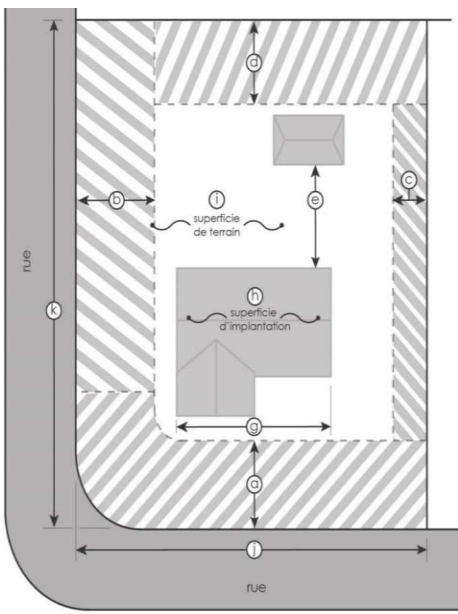
Référence aux croquis		Groupe d'usages autorisés																				
Habitat (H)																						
H1 - Habitation unifamiliale																						
H2 - Habitation bifamiliale																						
H3 - Habitation multifamiliale																						
H4 - Maison mobile																						
H5 - Habitation communautaire																						
Commerce (C)																						
C1 - Commerce de service																						
C2 - Commerce de détail																						
C3 - Commerce de restauration et de divertissement																						
C4 - Commerce d'hébergement																						
C5 - Commerce et service relié à l'automobile																						
C6 - Commerce lourd																						
Industriel (I)																						
I1 - Industrie artisanale																						
I2 - Industrie à faible contrainte																						
I3 - Industrie à forte contrainte																						
I4 - Extraction																						
Récréation (R)																						
R1 - Récréation extensive																						
R2 - Récréation intensive																						
Public (P)																						
P1 - Équipement institutionnel et communautaire local																						
P2 - Utilité publique																						
Agriculture (A)																						
A1 - Culture																						
A2 - Élevage																						
A3 - Para-agricole																						
Forêtier (F)																						
F1 - Exploitation de matière ligneuse																						
F2 - Chasse, pêche et piégeage																						
F3 - Conservation du milieu naturel																						

Usage permis dans la zone																						
Implantation du bâtiment																						
Marges minimales																						
Avant (m)		a																				
Avant secondaire (m)		b																				
Latérale (m)		c																				
Arrière (m)		d																				
Distance avec un autre bâtiment (m) (min.)		e																				
Type d'implantation																						
Isolée																						
Jumelée																						
En rangée																						
Caractéristiques du bâtiment principal																						
Hauteur en étages (min.)		f																				
(max.)																						
Superficie d'implantation (m²) (min.)		h																				
(max.)																						
Densité																						
Coefficient d'emprise au sol (CES) (CES = h + i)																						

Notes

Usage spécifiquement autorisé

Usage spécifiquement prohibé



ZONE : 26-V

		Groupe d'usages autorisés																										
Référence aux croquis		Habitation (H)		Commerce (C)		Industrie (I)		Récréation (R)		Public (P)		Agriculture (A)		Forêt (F)														
		H1 - Habitation unifamiliale	H2 - Habitation bifamiliale	H3 - Habitation multifamiliale	H4 - Maison mobile	H5 - Habitation communautaire	C1 - Commerce de service	C2 - Commerce de détail	C3 - Commerce de restauration et de divertissement	C4 - Commerce d'hébergement	C5 - Commerce et service relié à l'automobile	C6 - Commerce lourd	I1 - Industrie artisanale	I2 - Industrie à faible contrainte	I3 - Industrie à forte contrainte	I4 - Extractif	R1 - Récréation extensive	R2 - Récréation intensive	P1 - Équipement institutionnel et communautaire local	P2 - Utilité publique	A1 - Culture	A2 - Élevage	A3 - Para-agricole	F1 - Exploitation de matière ligneuse	F2 - Chasse, pêche et piégeage	F3 - Conservation du milieu naturel		
Usage permis dans la zone		✓								✓							✓	(4)								✓		
Implantation du bâtiment																												
Marges minimales																												
Avant (m)		a	6															15	15								15	
Avant secondaire (m)		b	6															15	15								15	
Latérale (m)		c	3															15	15								15	
Arrière (m)		d	6															15	15								15	
Distance avec un autre bâtiment (m) (min.)		e	(1)															3	3								3	
Type d'implantation																												
Isolée																												
Jumelée																												
En rangée																												
Caractéristiques du bâtiment principal																												
Hauteur en étages (min.)		f																										
(max.)			2					2	2									2	2								2	
Superficie d'implantation (m²) (min.)		h	35					35	35																			
(max.)																												
Densité																												
Coefficient d'emprise au sol (CES) (min.)																												
(CES = h + i)			10					10	10									10	10								10	

Notes

(1) Normes prévues à la section 6.2 du Règlement de zonage U-22

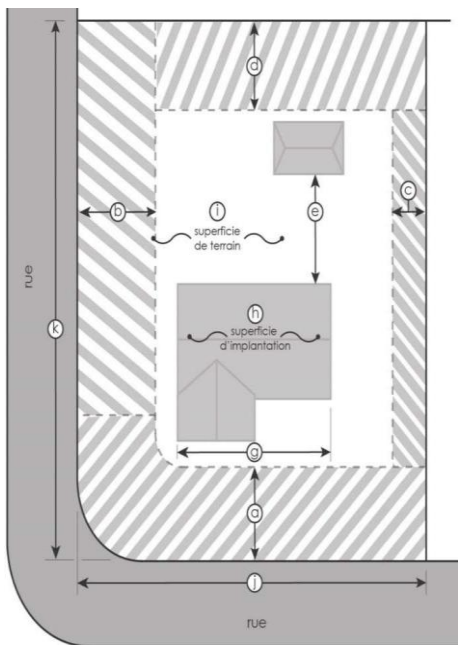
(3) Normes d'implantation particulières définies aux sections 4.10 et 4.11 du Règlement de zonage U-22

Usage spécifiquement autorisé

(2) C301, C302, C303 et C304

Usage spécifiquement prohibé

(4) R204 - Domaine de villégiature





Référence aux croquis

<input checked="" type="checkbox"/>	Habitation (H)
<input checked="" type="checkbox"/>	H1 - Habitation unifamiliale
<input type="checkbox"/>	H2 - Habitation bifamiliale
<input type="checkbox"/>	H3 - Habitation multifamiliale
<input type="checkbox"/>	H4 – Maison mobile
<input type="checkbox"/>	H5 – Habitation communautaire
<input type="checkbox"/>	Commerce (C)
<input type="checkbox"/>	C1 - Commerce de service
<input type="checkbox"/>	C2 - Commerce de détail
<input type="checkbox"/>	C3 - Commerce de restauration et de divertissement
<input type="checkbox"/>	C4 - Commerce d'hébergement
<input type="checkbox"/>	C5 - Commerce et service relié à l'automobile
<input type="checkbox"/>	C6 - Commerce lourd
<input type="checkbox"/>	Industriel (I)
<input type="checkbox"/>	I1 - Industrie artisanale
<input type="checkbox"/>	I2 - Industrie à faible contrainte
<input type="checkbox"/>	I3 – Industrie à forte contrainte
<input type="checkbox"/>	I4 – Extraction
<input type="checkbox"/>	Récréation (R)
<input checked="" type="checkbox"/>	R1 – Récréation extensive
<input type="checkbox"/>	R2 – Récréation intensive
<input type="checkbox"/>	Public (P)
<input type="checkbox"/>	P1 - Équipement institutionnel et communautaire local
<input type="checkbox"/>	P2 - Utilité publique
<input type="checkbox"/>	Agriculture (A)
<input type="checkbox"/>	A1 - Culture
<input type="checkbox"/>	A2 - Élevage
<input type="checkbox"/>	A3 – Para-agricole
<input type="checkbox"/>	Foresterie (F)
<input type="checkbox"/>	F1 - Exploitation de matière ligneuse
<input checked="" type="checkbox"/>	F2 - Chasse, pêche et piégeage
<input checked="" type="checkbox"/>	F3 - Conservation du milieu naturel

Usages permis dans la zone	
Implantation du bâtiment	
Marges minimales	
Avant (m)	a 6
Avant secondaire (m)	b 6
Latérale (m)	c 3
Arrière (m)	d 6
Distance avec un autre bâtiment (m)	e (1)
Type d'implantation	
Isolée	
Limadae	
Enrondée	
Caractéristiques du bâtiment principal	
Hauteur en éléves (min)	f 2
Hauteur en éléves (max)	2
Superficie d'implantation (m ²) (min)	h 35
Superficie d'implantation (m ²) (max)	35
Densité	
Coefficient d'emprise au sol (CES) (min)	10
Coefficient d'emprise au sol (CES) (max)	10

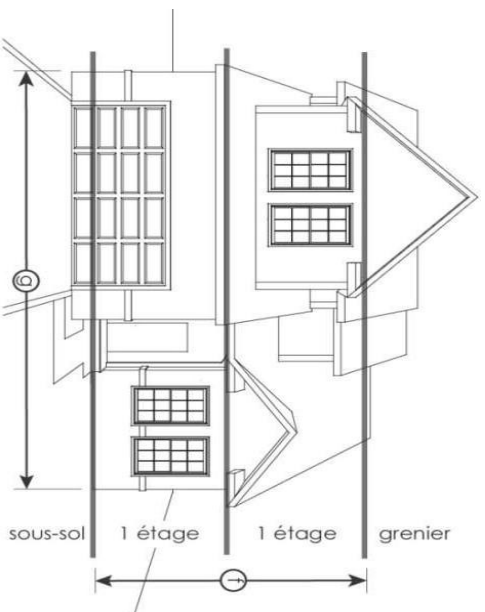
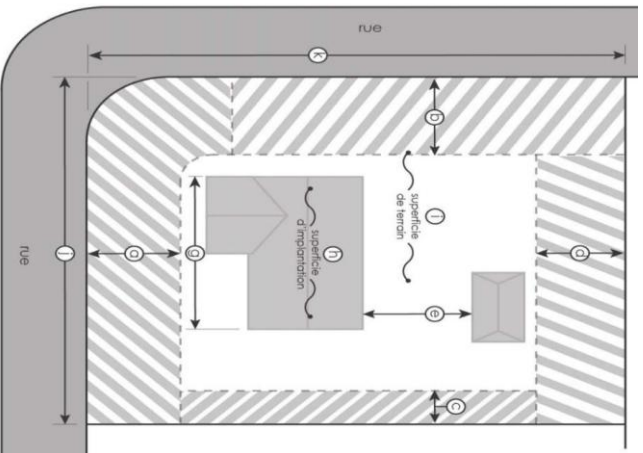
Notes

(1) Normes prévues à la section 6.2 du Règlement de zonage J-22

Usage spécifiquement autorisé

(2) Architecture de la classe d'usages A101

Usage spécifiquement prohibé





Référence aux croquis

Habitation (H)

- H1 - Habitation unifamiliale
- H2 - Habitation bifamiliale
- H3 - Habitation multifamiliale
- H4 - Maison mobile
- H5 - Habitation communautaire

Commerce (C)

- C1 - Commerce de service
- C2 - Commerce de détail
- C3 - Commerce de restauration et de divertissement
- C4 - Commerce d'hébergement
- C5 - Commerce et service relié à l'automobile
- C6 - Commerce lourd

Industriel (I)

- I1 - Industrie artisanale
- I2 - Industrie à faible contrainte
- I3 - Industrie à forte contrainte
- I4 - Extraction

Récréation (R)

- R1 - Récréation extensive
- R2 - Récréation intensive

Public (P)

- P1 - Équipement institutionnel et communautaire local
- P2 - Utilité publique

Agriculture (A)

- A1 - Culture
- A2 - Élevage
- A3 - Para-agricole

Foresterie (F)

- F1 - Exploitation de matière ligneuse
- F2 - Chasse, pêche et piégeage
- F3 - Conservation du milieu naturel

Usage permis dans la zone

Implantation du bâtiment

Meures minimales	a	b	c	d	e
Avant (m)	6				
Avant secondaire (m)	6				
Latérale (m)	3				
Arrière (m)	6				
Distance avec un autre bâtiment (m)	(1)				

Type d'implantation

Isolée

Limite

Enrondée

Caractéristiques du bâtiment principal	(min)	(max)
Hauteur en étages	f	2
Superficie d'implantation (m ²)	h	35

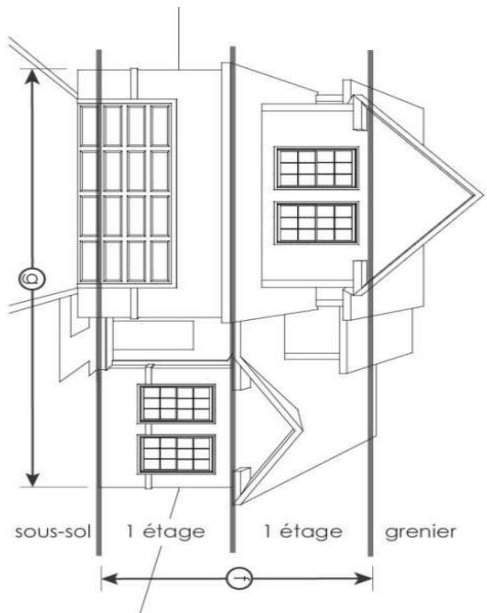
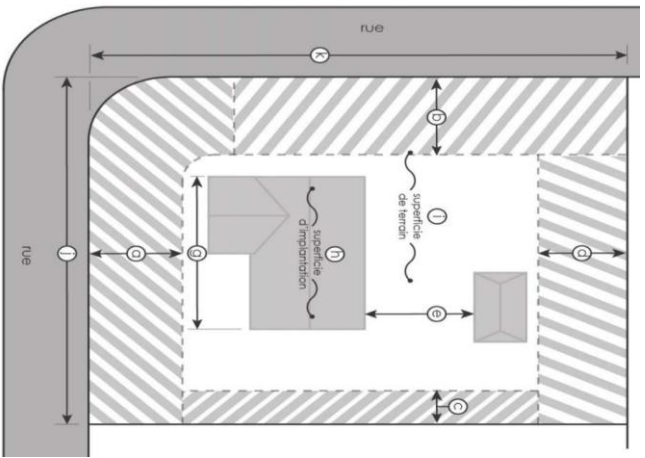
Densité	(min)	(max)
Coefficient d'emprise au sol (CES) (CES = h + j)		10

Notes

(1) Normes prévues à la section 6.2 du Règlement de zonage U-22

Usage spécifiquement autorisé

Usage spécifiquement prohibé





Référence aux croquis

Habitation (H)

- H1 - Habitation unifamiliale
- H2 - Habitation bifamiliale
- H3 - Habitation multifamiliale
- H4 - Maison mobile
- H5 - Habitation communautaire

Commerce (C)

- C1 - Commerce de service
- C2 - Commerce de détail
- C3 - Commerce de restauration et de divertissement
- C4 - Commerce d'hébergement
- C5 - Commerce et service relié à l'automobile
- C6 - Commerce lourd

Industriel (I)

- I1 - Industrie artisanale
- I2 - Industrie à faible contrainte
- I3 - Industrie à forte contrainte
- I4 - Extraction

Récréation (R)

- R1 - Récréation extensive
- R2 - Récréation intensive

Public (P)

- P1 - Équipement institutionnel et communautaire local
- P2 - Utilité publique

Agriculture (A)

- A1 - Culture
- A2 - Élevage
- A3 - Para-agricole

Foresterie (F)

- F1 - Exploitation de matière ligneuse
- F2 - Chasse, pêche et piégeage
- F3 - Conservation du milieu naturel


Usage permis dans la zone

Implantation du bâtiment		a		b		c		d		e	
Avant (m)		6		6		3		6		(1)	
À l'arrière (m)											
À gauche (m)											
À droite (m)											
Distance avec un autre bâtiment (m)											
Type d'implantation											
Isolée											
Limitées											
En rangées											
Caractéristiques du bâtiment principal		(min.)	(max.)	f							
Hauteur en étages				2							2
Superficie d'implantation (m ²)		(min.)	(max.)	35							
Densité											
Coefficient d'emprise au sol (CES)		(min.)	(max.)								
(CES = h + j)				10							10

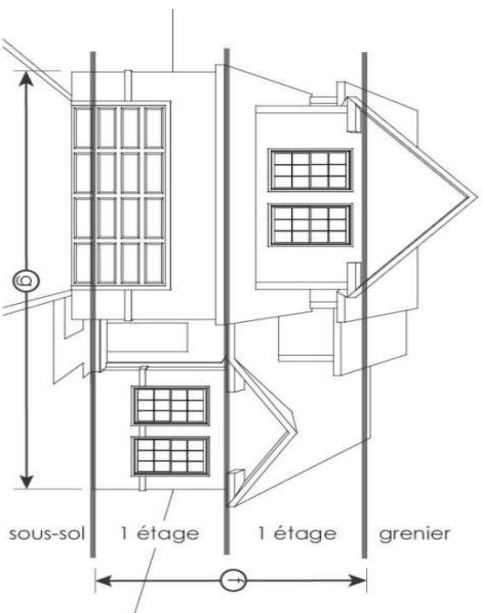
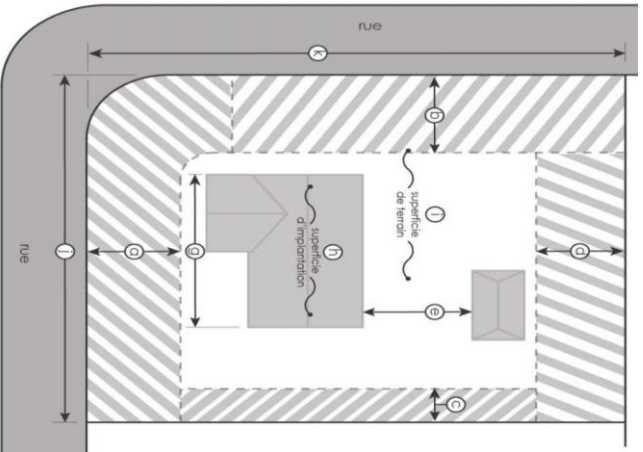

Notes

(1) Normes prévues à la section 6.2 du Règlement de zonage U-ZZ
 Normes particulières applicables à un usage de camping dérogatoire prévues à la section 4.4 du Règlement de zonage U-ZZ

Usage spécifiquement autorisé



Usage spécifiquement prohibé





Référence aux croquis

<input checked="" type="checkbox"/>	Habitation (H)
<input checked="" type="checkbox"/>	H1 - Habitation unifamiliale
<input type="checkbox"/>	H2 - Habitation bifamiliale
<input type="checkbox"/>	H3 - Habitation multifamiliale
<input type="checkbox"/>	H4 – Maison mobile
<input type="checkbox"/>	H5 – Habitation communautaire
<input type="checkbox"/>	Commerce (C)
<input type="checkbox"/>	C1 - Commerce de service
<input type="checkbox"/>	C2 - Commerce de détail
<input type="checkbox"/>	C3 - Commerce de restauration et de divertissement
<input type="checkbox"/>	C4 - Commerce d'hébergement
<input type="checkbox"/>	C5 - Commerce et service relié à l'automobile
<input type="checkbox"/>	C6 - Commerce lourd
<input type="checkbox"/>	Industriel (I)
<input type="checkbox"/>	I1 - Industrie artisanale
<input type="checkbox"/>	I2 - Industrie à faible contrainte
<input type="checkbox"/>	I3 – Industrie à forte contrainte
<input type="checkbox"/>	I4 – Extraction
<input type="checkbox"/>	Récréation (R)
<input checked="" type="checkbox"/>	R1 – Récréation extensive
<input type="checkbox"/>	R2 – Récréation intensive
<input type="checkbox"/>	Public (P)
<input type="checkbox"/>	P1 - Équipement institutionnel et communautaire local
<input type="checkbox"/>	P2 - Utilité publique
<input type="checkbox"/>	Agriculture (A)
<input type="checkbox"/>	A1 - Culture
<input type="checkbox"/>	A2 - Élevage
<input type="checkbox"/>	A3 – Para-agricole
<input type="checkbox"/>	Foresterie (F)
<input type="checkbox"/>	F1 - Exploitation de matière ligneuse
<input checked="" type="checkbox"/>	F2 - Chasse, pêche et piégeage
<input checked="" type="checkbox"/>	F3 - Conservation du milieu naturel

Usages permis dans la zone	
Implantation du bâtiment	
Marges minimales	
Avant (m)	a
Avant secondaire (m)	b
Latérale (m)	c
Arrière (m)	d
Distance avec un autre bâtiment (m)	e
Type d'implantation	(1)
Isolée	
Limitées	
Enrondées	
Caractéristiques du bâtiment principal	
Hauteur en étages	f
Superficie d'implantation (m ²)	h
Densité	
Coefficient d'emprise au sol (CES)	(min.)
(CES = h × f)	(max.)

Notes

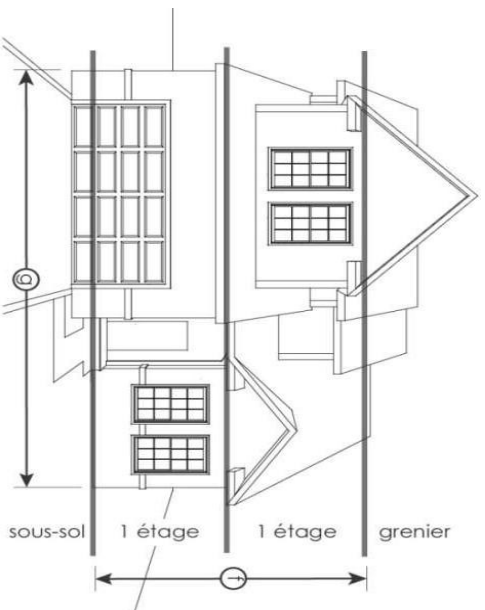
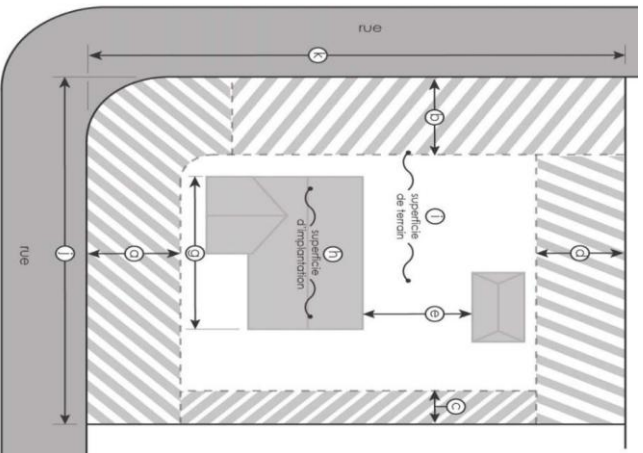
(1) Normes prévues à la section 6.2 du Règlement de zonage U-22

Usage spécifiquement autorisé

(2) Arboriculture de la sous-classe A101

(3) Sylviculture de la classe d'usages FI

Usage spécifiquement prohibé





Référence aux croquis

Habitation (H)	
<input checked="" type="checkbox"/>	H1 - Habitation unifamiliale
<input type="checkbox"/>	H2 - Habitation bifamiliale
<input type="checkbox"/>	H3 - Habitation multifamiliale
<input type="checkbox"/>	H4 - Maison mobile
<input type="checkbox"/>	H5 - Habitation communautaire
Commerce (C)	
<input type="checkbox"/>	C1 - Commerce de service
<input type="checkbox"/>	C2 - Commerce de détail
<input type="checkbox"/>	C3 - Commerce de restauration et de divertissement
<input type="checkbox"/>	C4 - Commerce d'hébergement
<input type="checkbox"/>	C5 - Commerce et service relié à l'automobile
<input type="checkbox"/>	C6 - Commerce lourd
Industriel (I)	
<input type="checkbox"/>	I1 - Industrie artisanale
<input type="checkbox"/>	I2 - Industrie à faible contrainte
<input type="checkbox"/>	I3 - Industrie à forte contrainte
<input type="checkbox"/>	I4 - Extraction
Récréation (R)	
<input checked="" type="checkbox"/>	R1 - Récréation extensive
<input type="checkbox"/>	R2 - Récréation intensive
Public (P)	
<input type="checkbox"/>	P1 - Équipement institutionnel et communautaire local
<input type="checkbox"/>	P2 - Utilité publique
Agriculture (A)	
<input type="checkbox"/>	A1 - Culture
<input type="checkbox"/>	A2 - Élevage
<input type="checkbox"/>	A3 - Para-agricole
Foresterie (F)	
<input type="checkbox"/>	F1 - Exploitation de matière ligneuse
<input checked="" type="checkbox"/>	F2 - Chasse, pêche et piégeage
<input checked="" type="checkbox"/>	F3 - Conservation du milieu naturel

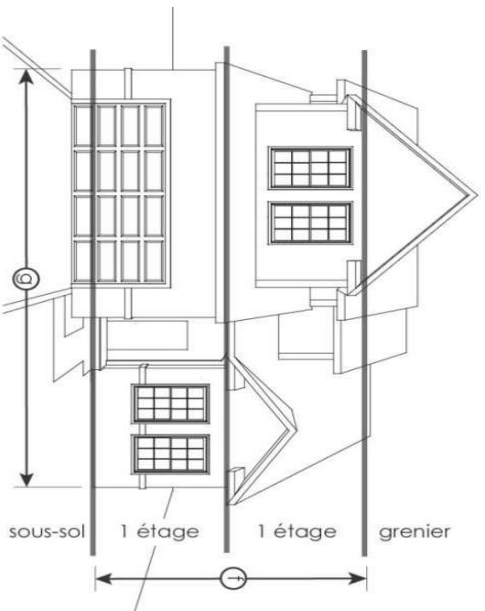
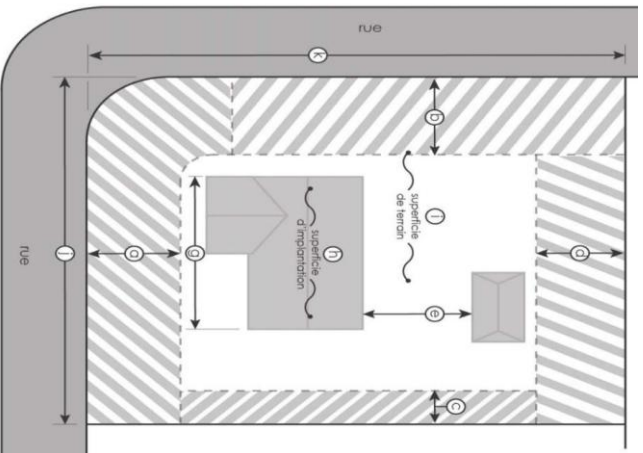
Usages permis dans la zone	
Implantation du bâtiment	
Marges minimales	
Avant (m)	a
Avant secondaire (m)	b
Latérale (m)	c
Arrière (m)	d
Distance avec un autre bâtiment (m)	e
Type d'implantation	(1)
Isolée	
Limitée	
Enrondée	
Caractéristiques du bâtiment principal	
Hauteur en éléces (min)	f
Hauteur en éléces (max)	2
Superficie d'implantation (m ²) (min)	h
Superficie d'implantation (m ²) (max)	35
Densité	
Coefficient d'emprise au sol (CES) (min)	
Coefficient d'emprise au sol (CES) (max)	10

Notes

(1) Normes prévues à la section 6.2 du Règlement de zonage U-22

Usage spécifiquement autorisé

Usage spécifiquement prohibé





Référence aux croquis

Habitation (H)	
H1 - Habitation unifamiliale	
H2 - Habitation bifamiliale	
H3 - Habitation multifamiliale	
H4 – Maison mobile	
H5 – Habitation communautaire	
Commerce (C)	
C1 - Commerce de service	
C2 - Commerce de détail	
C3 - Commerce de restauration et de divertissement	
C4 - Commerce d'hébergement	
C5 - Commerce et service relié à l'automobile	
C6 - Commerce lourd	
Industriel (I)	
I1 - Industrie artisanale	
I2 - Industrie à faible contrainte	
I3 – Industrie à forte contrainte	
I4 – Extraction	
Récréation (R)	
R1 – Récréation extensive	
R2 – Récréation intensive	
Public (P)	
P1 - Équipement institutionnel et communautaire local	
P2 - Utilité publique	
Agriculture (A)	
A1 - Culture	
A2 - Élevage	
A3 – Para-agricole	
Foresterie (F)	
F1 - Exploitation de matière ligneuse	
F2 - Chasse, pêche et piégeage	
F3 - Conservation du milieu naturel	

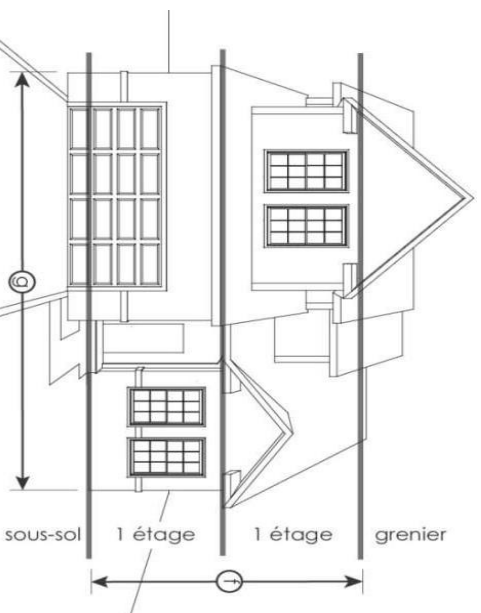
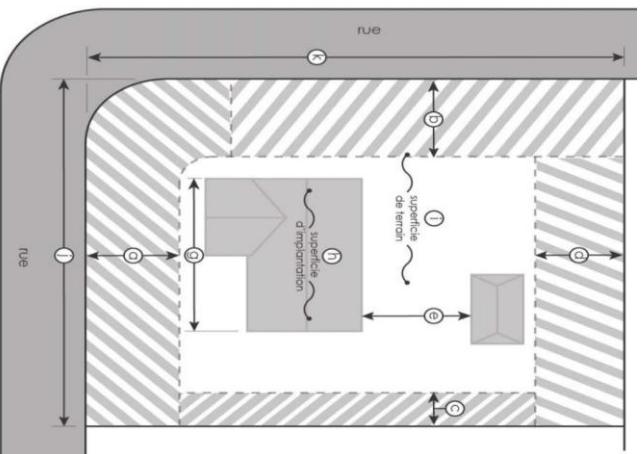
Usages permis dans la zone	
Implantation du bâtiment	
Marges minimales	
Avant (m)	a
Arrière (m)	b
Latérale (m)	c
Arrière (m)	d
Distance avec un autre bâtiment (m)	e
Type d'implantation	(1)
Isolée	
Limitée	
Enrondée	
Caractéristiques du bâtiment principal	
Hauteur en élévation (m) (max.)	f
Superficie d'implantation (m ²) (max.)	h
Densité	
Coefficient d'emprise au sol (CES) (CES = h + i)	(min.) (max.)
	10

Notes

(1) Normes prévues à la section 6.2 du Règlement de zonage U-22

Usage spécifiquement autorisé

Usage spécifiquement prohibé



ZONE : 34-AM

Groupe d'usages autorisés

Référence aux croquis	Habitation (H)	Commerce (C)	Industrie (I)	Récréation (R)	Public (P)	Agriculture (A)	Forêt (F)
	H1 - Habitation unifamiliale H2 - Habitation bifamiliale H3 - Habitation multifamiliale H4 - Maison mobile H5 - Habitation communautaire	C1 - Commerce de service C2 - Commerce de détail C3 - Commerce de restauration et de divertissement C4 - Commerce d' hébergement C5 - Commerce et service relié à l' automobile C6 - Commerce lourd	I1 - Industrie artisanale I2 - Industrie à faible contrainte I3 - Industrie à forte contrainte I4 - Extraction	R1 - Récréation extensive R2 - Récréation intensive	P1 - Equipement institutionnel et communautaire local P2 - Utilité publique	A1 - Culture A2 - Elevage A3 - Para-agricole	F1 - Exploitation de matière ligneuse F2 - Chasse, pêche et piégeage F3 - Conservation du milieu naturel
Usage permis dans la zone	(1)		(2) (2)	(2)			(2) (2)
Implantation du bâtiment							
Marges minimales							
Avant (m)	a	6	10 25	20		10 10	15 15
Avant secondaire (m)	b	6	10 25	30		10 10	15 15
Latérale (m)	c	3	5 15	30		6 6	15 15
Arrière (m)	d	6	10 15	20		10 10	15 15
Distance avec un autre bâtiment (m) (min.)	e	(3)		5			3 3
Type d'implantation							
Isolée							
Jumelée							
En rangée							
Caractéristiques du bâtiment principal							
Hauteur en étages	f	(min.)					
		(max.)	2	2 2	2		2 2
Superficie d'implantation (m²)	h	(min.)	35				35 35
		(max.)					
Densité							
Coefficient d'emprise au sol (CES) (CES = h + i)		(min.)					
		(max.)	10		5		10 10

Notes


(1) Résidence autorisée en vertu de la LPTAA / Résidence non agricole sur une unité foncière respectant la superficie minimale de 10 hectares et le frontage minimal de 120 mètres imposés par la CPTAQ.

(2) Doit être préalablement autorisé par la CPTAQ

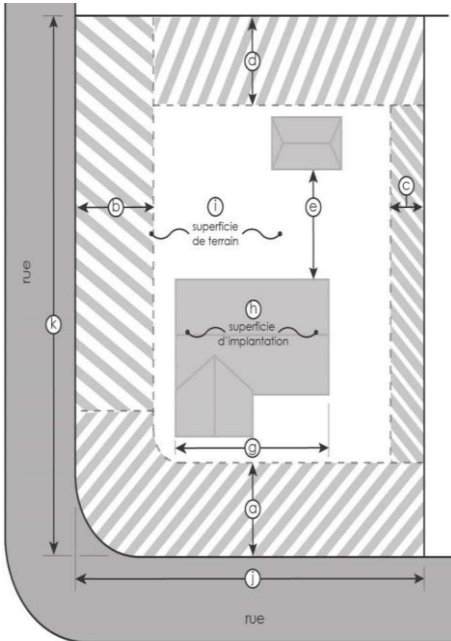
(3) Normes prévues à la section 6.2 du Règlement de zonage U-22

Aucune hauteur ou dimensions maximales pour les bâtiments principaux agricoles

Usage spécifiquement autorisé



Usage spécifiquement prohibé





Référence aux croquis

Habitation (H)	<input checked="" type="checkbox"/>
H1 - Habitation unifamiliale	<input checked="" type="checkbox"/>
H2 - Habitation bifamiliale	<input type="checkbox"/>
H3 - Habitation multifamiliale	<input type="checkbox"/>
H4 - Maison mobile	<input type="checkbox"/>
H5 - Habitation communautaire	<input type="checkbox"/>
Commerce (C)	<input type="checkbox"/>
C1 - Commerce de service	<input type="checkbox"/>
C2 - Commerce de détail	<input type="checkbox"/>
C3 - Commerce de restauration et de divertissement	<input type="checkbox"/>
C4 - Commerce d'hébergement	<input type="checkbox"/>
C5 - Commerce et service relié à l'automobile	<input type="checkbox"/>
C6 - Commerce lourd	<input type="checkbox"/>
Industriel (I)	<input type="checkbox"/>
I1 - Industrie artisanale	<input type="checkbox"/>
I2 - Industrie à faible contrainte	<input type="checkbox"/>
I3 - Industrie à forte contrainte	<input type="checkbox"/>
I4 - Extraction	<input type="checkbox"/>
Récréation (R)	<input type="checkbox"/>
R1 - Récréation extensive	<input checked="" type="checkbox"/>
R2 - Récréation intensive	<input type="checkbox"/>
Public (P)	<input type="checkbox"/>
P1 - Équipement institutionnel et communautaire local	<input type="checkbox"/>
P2 - Utilité publique	<input type="checkbox"/>
Agriculture (A)	<input type="checkbox"/>
A1 - Culture	<input type="checkbox"/>
A2 - Élevage	<input type="checkbox"/>
A3 - Para-agricole	<input type="checkbox"/>
Foresterie (F)	<input type="checkbox"/>
F1 - Exploitation de matière ligneuse	<input type="checkbox"/>
F2 - Chasse, pêche et piégeage	<input checked="" type="checkbox"/>
F3 - Conservation du milieu naturel	<input checked="" type="checkbox"/>

Usages permis dans la zone	
Implantation du bâtiment	
Marges minimales	
Avant (m)	a
Avant secondaire (m)	b
Latérale (m)	c
Arrière (m)	d
Distance avec un autre bâtiment (m)	e
Type d'implantation	(1)
Isolée	
Limitées	
Enrondées	
Caractéristiques du bâtiment principal	
Hauteur en étages	f
Superficie d'implantation (m ²)	h
Densité	
Coefficient d'emprise au sol (CES)	(min.) (max.)
(CES = h × f)	10 10

Notes

(1) Normes prévues à la section 6.2 du Règlement de zonage U-22

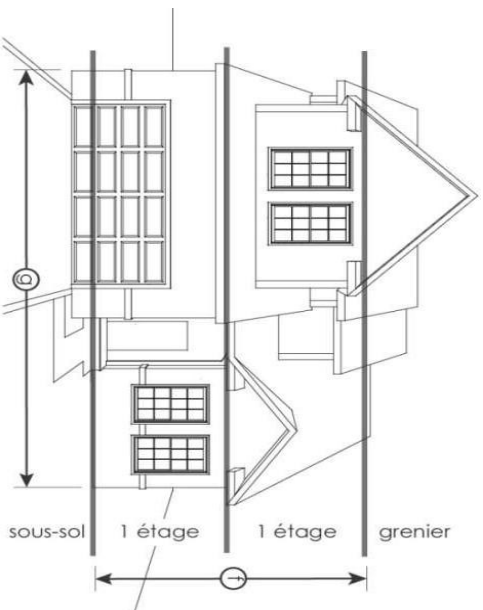
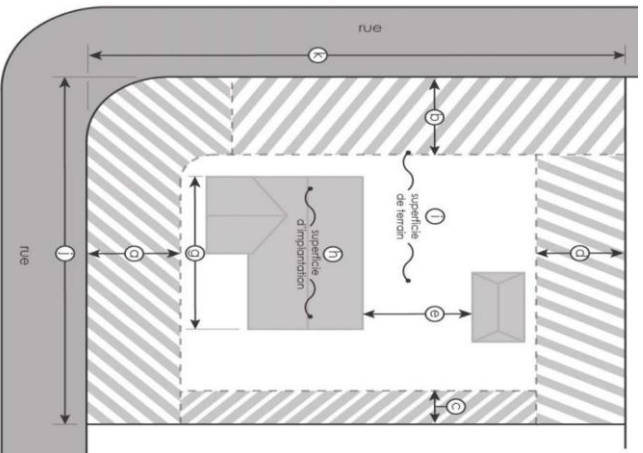
Usage spécifiquement autorisé

(3) Architecture de la sous-classe A101

(4) SWiculture de la classe d'usages F1

Usage spécifiquement prohibé

(2) R204 - Domaine de villégiature



ZONE : 36-V

Référence aux croquis		Groupe d'usages autorisés																																																					
Habitation (H)		Commerce (C)						Industriel (I)				Régénération (R)			Public (P)		Agriculture (A)		Forêt (F)																																				
H1 - Habitation unifamiliale		C1 - Commerce de service		C2 - Commerce de détail		C3 - Commerce de restauration et de divertissement		C4 - Commerce d'hébergement		C5 - Commerce et service relié à l'automobile		C6 - Commerce lourd		I1 - Industrie artisanale		I2 - Industrie à faible contrainte		I3 - Industrie à forte contrainte		I4 - Extractif		R1 - Régénération extensive		R2 - Régénération intensive		P1 - Équipement institutionnel et communautaire local		P2 - Utilité publique		A1 - Culture		A2 - Élevage		A3 - Para-agricole		F1 - Exploitation de matière ligneuse		F2 - Chasse, pêche et piégeage		F3 - Conservation du milieu naturel															
Usage permis dans la zone		☑												☑								☑														☑																			
Implantation du bâtiment																																																							
Marges minimales																																																							
Avant (m)		a	6																																																				
Avant secondaire (m)		b	6																																																				
Latérale (m)		c	3																																																				
Arrière (m)		d	6																																																				
Distance avec un autre bâtiment (m) (min.)		e	(1)																																																				
Type d'implantation																																																							
Isolée																																																							
Jumelée																																																							
En rangée																																																							
Caractéristiques du bâtiment principal																																																							
Hauteur en étages (min.)		f																																																					
Hauteur en étages (max.)			2																																																				
Superficie d'implantation (m²) (min.)		h	35																																																				
Superficie d'implantation (m²) (max.)																																																							
Densité																																																							
Coefficient d'emprise au sol (CES) (CES = h + i)																																																							
Coefficient d'emprise au sol (CES) (CES = h + i) (min.)			10																																																				
Coefficient d'emprise au sol (CES) (CES = h + i) (max.)																																																							

Notes

(1) Normes prévues à la section 6.2 du Règlement de zonage U-22

(6) Normes d'implantation particulières définies à la section 4.10 du Règlement de zonage U-22

Usage spécifiquement autorisé

(2) Marché public en bordure d'une route sous juridiction du MTQ

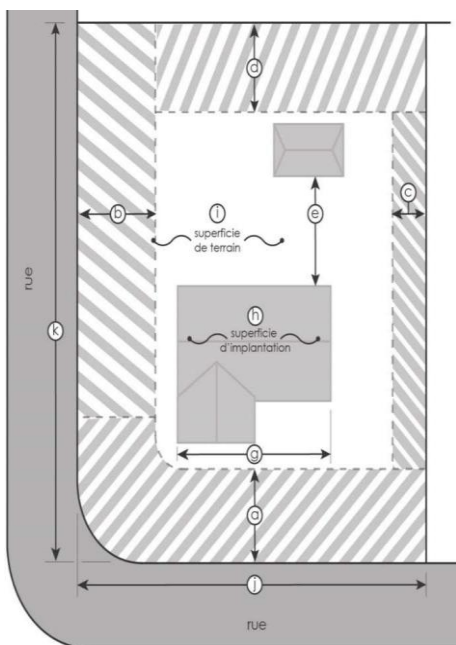
(3) C301, C302, C303, C304

(5) A201 - Élevage

(6) Contingentés à un maximum de trois établissements dans la zone

Usage spécifiquement prohibé

(4) C402 - Résidence de tourisme





Référence aux croquis

Habitation (H)	
<input checked="" type="checkbox"/>	H1 - Habitation unifamiliale
<input type="checkbox"/>	H2 - Habitation bifamiliale
<input type="checkbox"/>	H3 - Habitation multifamiliale
<input type="checkbox"/>	H4 - Maison mobile
<input type="checkbox"/>	H5 - Habitation communautaire
Commerce (C)	
<input type="checkbox"/>	C1 - Commerce de service
<input type="checkbox"/>	C2 - Commerce de détail
<input type="checkbox"/>	C3 - Commerce de restauration et de divertissement
<input type="checkbox"/>	C4 - Commerce d'hébergement
<input type="checkbox"/>	C5 - Commerce et service relié à l'automobile
<input type="checkbox"/>	C6 - Commerce lourd
Industriel (I)	
<input type="checkbox"/>	I1 - Industrie artisanale
<input type="checkbox"/>	I2 - Industrie à faible contrainte
<input type="checkbox"/>	I3 - Industrie à forte contrainte
<input type="checkbox"/>	I4 - Extraction
Récréation (R)	
<input type="checkbox"/>	R1 - Récréation extensive
<input type="checkbox"/>	R2 - Récréation intensive
Public (P)	
<input type="checkbox"/>	P1 - Équipement institutionnel et communautaire local
<input type="checkbox"/>	P2 - Utilité publique
Agriculture (A)	
<input type="checkbox"/>	A1 - Culture
<input type="checkbox"/>	A2 - Élevage
<input type="checkbox"/>	A3 - Para-agricole
Foresterie (F)	
<input type="checkbox"/>	F1 - Exploitation de matière ligneuse
<input type="checkbox"/>	F2 - Chasse, pêche et piégeage
<input checked="" type="checkbox"/>	F3 - Conservation du milieu naturel

Usage permis dans la zone	
Implantation du bâtiment	
Marges minimales	
Avant (m)	a
Avant secondaire (m)	b
Latérale (m)	c
Arrière (m)	d
Distance avec un autre bâtiment (m)	e
Type d'implantation	f
Isolés	(1)
Linéaires	
Enrondées	
Caractéristiques du bâtiment principal	
Hauteur en étages	g
Superficie d'implantation (m ²)	h
Densité	
Coefficient d'emprise au sol (CES)	(min.)
(CES = h + j)	(max.)
	10

Notes

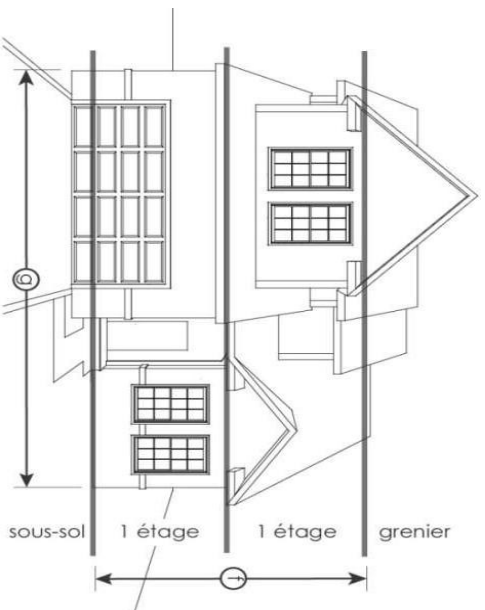
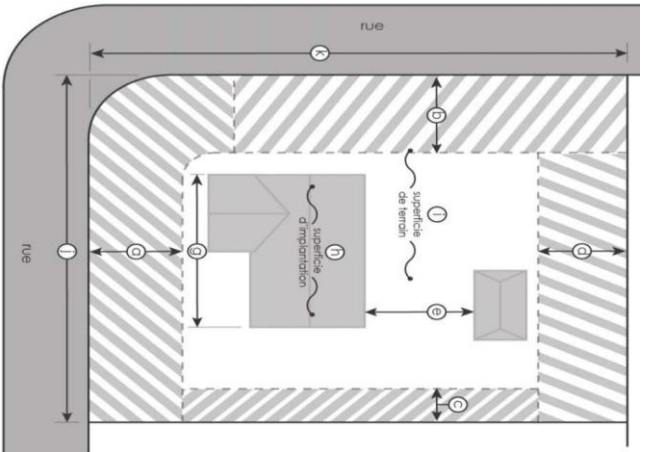
(1) Normes prévues à la section 6.2 du Règlement de zonage U-22

Usage spécifiquement autorisé

(2) Architecture de la classe d'usages A101

(3) Sylviculture de la classe d'usages F1

Usage spécifiquement prohibé





Référence aux croquis

Habitation (H)	
<input checked="" type="checkbox"/>	H1 - Habitation unifamiliale
<input type="checkbox"/>	H2 - Habitation bifamiliale
<input type="checkbox"/>	H3 - Habitation multifamiliale
<input type="checkbox"/>	H4 - Maison mobile
<input type="checkbox"/>	H5 - Habitation communautaire
Commerce (C)	
<input type="checkbox"/>	C1 - Commerce de service
<input type="checkbox"/>	C2 - Commerce de détail
<input type="checkbox"/>	C3 - Commerce de restauration et de divertissement
<input type="checkbox"/>	C4 - Commerce d'hébergement
<input type="checkbox"/>	C5 - Commerce et service relié à l'automobile
<input type="checkbox"/>	C6 - Commerce lourd
Industriel (I)	
<input type="checkbox"/>	I1 - Industrie artisanale
<input type="checkbox"/>	I2 - Industrie à faible contrainte
<input type="checkbox"/>	I3 - Industrie à forte contrainte
<input type="checkbox"/>	I4 - Extraction
Récréation (R)	
<input type="checkbox"/>	R1 - Récréation extensive
<input type="checkbox"/>	R2 - Récréation intensive
Public (P)	
<input type="checkbox"/>	P1 - Équipement institutionnel et communautaire local
<input type="checkbox"/>	P2 - Utilité publique
Agriculture (A)	
<input checked="" type="checkbox"/>	A1 - Culture
<input type="checkbox"/>	A2 - Élevage
<input type="checkbox"/>	A3 - Para-agricole
Foresterie (F)	
<input type="checkbox"/>	F1 - Exploitation de matière ligneuse
<input type="checkbox"/>	F2 - Chasse, pêche et piégeage
<input checked="" type="checkbox"/>	F3 - Conservation du milieu naturel

Usage permis dans la zone	
Implantation du bâtiment	
Marges minimales	
Avant (m)	a
Avant secondaire (m)	b
Latérale (m)	c
Arrière (m)	d
Distance avec un autre bâtiment (m)	e
Type d'implantation	
Isolée	(1)
Limitées	
Enrondées	
Caractéristiques du bâtiment principal	
Hauteur en élévation (min)	f
Hauteur en élévation (max)	2
Superficie d'implantation (m ²) (min)	35
Superficie d'implantation (m ²) (max)	h
Densité	
Coefficient d'emprise au sol (CES) (min)	
(CES = h + j)	(max)
	10

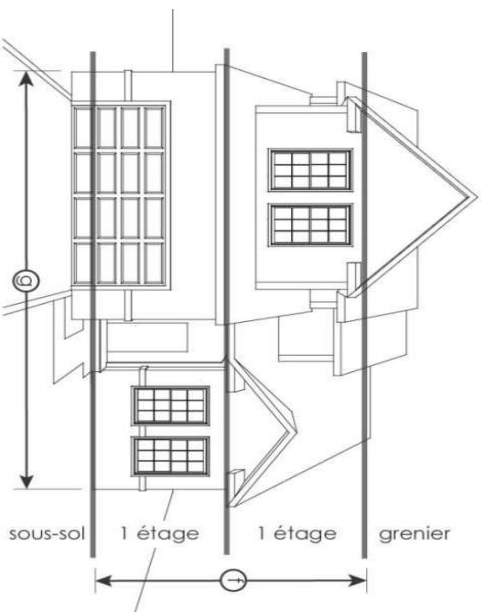
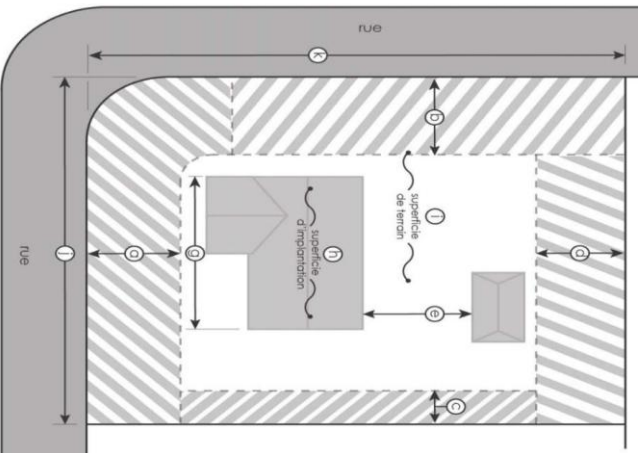
Notes

(1) Normes prévues à la section 6.2 du Règlement de zonage U-22

Usage spécifiquement autorisé

(2) A201 - Élevage

Usage spécifiquement prohibé





Référence aux croquis

Habitation (H)	
<input checked="" type="checkbox"/>	H1 - Habitation unifamiliale
<input type="checkbox"/>	H2 - Habitation bifamiliale
<input type="checkbox"/>	H3 - Habitation multifamiliale
<input type="checkbox"/>	H4 - Maison mobile
<input type="checkbox"/>	H5 - Habitation communautaire
Commerce (C)	
<input type="checkbox"/>	C1 - Commerce de service
<input type="checkbox"/>	C2 - Commerce de détail
<input type="checkbox"/>	C3 - Commerce de restauration et de divertissement
<input type="checkbox"/>	C4 - Commerce d'hébergement
<input type="checkbox"/>	C5 - Commerce et service relié à l'automobile
<input type="checkbox"/>	C6 - Commerce lourd
Industriel (I)	
<input type="checkbox"/>	I1 - Industrie artisanale
<input type="checkbox"/>	I2 - Industrie à faible contrainte
<input type="checkbox"/>	I3 - Industrie à forte contrainte
<input type="checkbox"/>	I4 - Extraction
Récréation (R)	
<input type="checkbox"/>	R1 - Récréation extensive
<input type="checkbox"/>	R2 - Récréation intensive
Public (P)	
<input type="checkbox"/>	P1 - Équipement institutionnel et communautaire local
<input type="checkbox"/>	P2 - Utilité publique
Agriculture (A)	
<input type="checkbox"/>	A1 - Culture
<input type="checkbox"/>	A2 - Élevage
<input type="checkbox"/>	A3 - Para-agricole
Foresterie (F)	
<input type="checkbox"/>	F1 - Exploitation de matière ligneuse
<input type="checkbox"/>	F2 - Chasse, pêche et piégeage
<input checked="" type="checkbox"/>	F3 - Conservation du milieu naturel

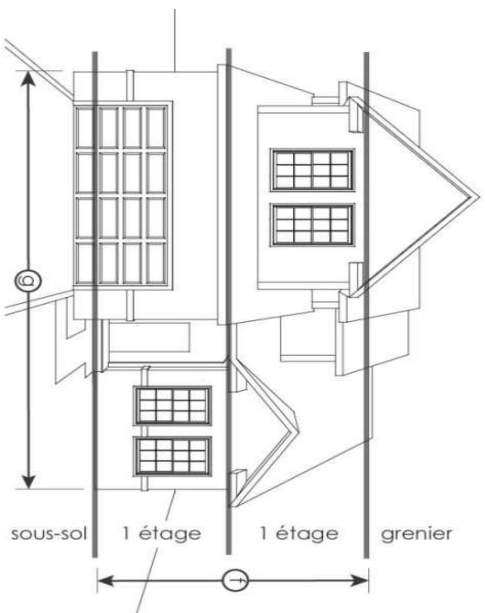
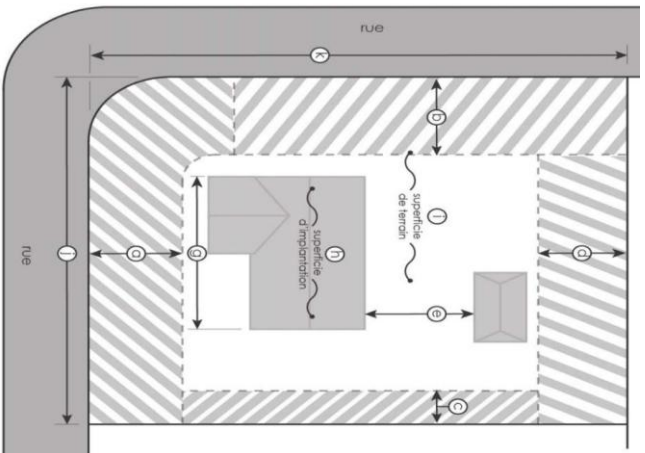
Usages permis dans la zone	
Implantation du bâtiment	
Marges minimales	
Avant (m)	a
Avant secondaire (m)	b
Latérale (m)	c
Arrière (m)	d
Distance avec un autre bâtiment (m)	e
Type d'implantation	
Isolée	(1)
Limitées	
Enrondées	
Caractéristiques du bâtiment principal	
Hauteur en étages	f
Superficie d'implantation (m ²)	h
Densité	
Coefficient d'emprise au sol (CES) (CES = h + j)	

(1) Normes prévues à la section 6.2 du Règlement de zonage U-22

Notes

Usage spécifiquement autorisé

Usage spécifiquement prohibé





Référence aux croquis

Habitation (H)

- H1 - Habitation unifamiliale
- H2 - Habitation bifamiliale
- H3 - Habitation multifamiliale
- H4 - Maison mobile
- H5 - Habitation communautaire

Commerce (C)

- C1 - Commerce de service
- C2 - Commerce de détail
- C3 - Commerce de restauration et de divertissement
- C4 - Commerce d'hébergement
- C5 - Commerce et service relié à l'automobile
- C6 - Commerce lourd

Industriel (I)

- I1 - Industrie artisanale
- I2 - Industrie à faible contrainte
- I3 - Industrie à forte contrainte
- I4 - Extraction

Récréation (R)

- R1 - Récréation extensive
- R2 - Récréation intensive

Public (P)

- P1 - Équipement institutionnel et communautaire local
- P2 - Utilité publique

Agriculture (A)

- A1 - Culture
- A2 - Élevage
- A3 - Para-agricole

Foresterie (F)

- F1 - Exploitation de matière ligneuse
- F2 - Chasse, pêche et piégeage
- F3 - Conservation du milieu naturel

Usage permis dans la zone

Implantation du bâtiment

Meures minimales	a	b	c	d	e
Avant (m)	6				
Avant secondaire (m)	6				
Latérale (m)	3				
Arrière (m)	6				
Distance avec un autre bâtiment (m)	(1)				
Type d'implantation					
Isolée					
Limitée					
Enrondée					

Caractéristiques du bâtiment principal

Hauteur en étages	f
Superficie d'implantation (m ²)	35
Densité	

Coefficient d'emprise au sol (CES) (CES = h + j)

(min.)	
(max.)	10

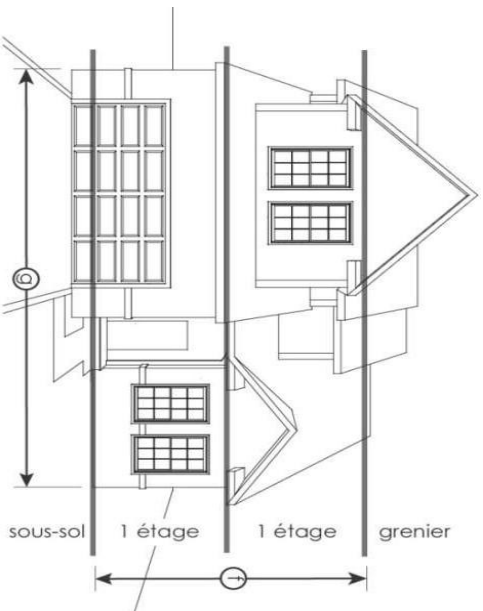
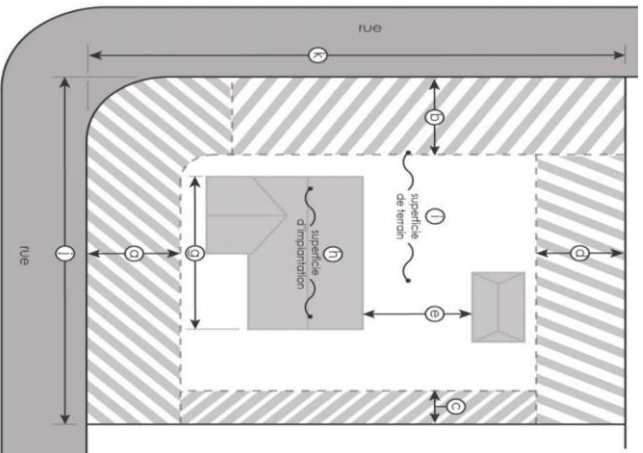
Notes

(1) Normes prévues à la section 6.2 du Règlement de zonage U-22

Usage spécifiquement autorisé



Usage spécifiquement prohibé





Référence aux croquis

Habitation (H)	<input checked="" type="checkbox"/>
H1 - Habitation unifamiliale	<input checked="" type="checkbox"/>
H2 - Habitation bifamiliale	<input type="checkbox"/>
H3 - Habitation multifamiliale	<input type="checkbox"/>
H4 - Maison mobile	<input type="checkbox"/>
H5 - Habitation communautaire	<input type="checkbox"/>
Commerce (C)	<input type="checkbox"/>
C1 - Commerce de service	<input type="checkbox"/>
C2 - Commerce de détail	<input type="checkbox"/>
C3 - Commerce de restauration et de divertissement	<input type="checkbox"/>
C4 - Commerce d'hébergement	<input type="checkbox"/>
C5 - Commerce et service relié à l'automobile	<input type="checkbox"/>
C6 - Commerce lourd	<input type="checkbox"/>
Industriel (I)	<input type="checkbox"/>
I1 - Industrie artisanale	<input type="checkbox"/>
I2 - Industrie à faible contrainte	<input type="checkbox"/>
I3 - Industrie à forte contrainte	<input type="checkbox"/>
I4 - Extraction	<input type="checkbox"/>
Récréation (R)	<input type="checkbox"/>
R1 - Récréation extensive	<input checked="" type="checkbox"/>
R2 - Récréation intensive	<input type="checkbox"/>
Public (P)	<input type="checkbox"/>
P1 - Équipement institutionnel et communautaire local	<input type="checkbox"/>
P2 - Utilité publique	<input type="checkbox"/>
Agriculture (A)	<input type="checkbox"/>
A1 - Culture	<input type="checkbox"/>
A2 - Élevage	<input type="checkbox"/>
A3 - Para-agricole	<input type="checkbox"/>
Foresterie (F)	<input type="checkbox"/>
F1 - Exploitation de matière ligneuse	<input type="checkbox"/>
F2 - Chasse, pêche et piégeage	<input checked="" type="checkbox"/>
F3 - Conservation du milieu naturel	<input checked="" type="checkbox"/>

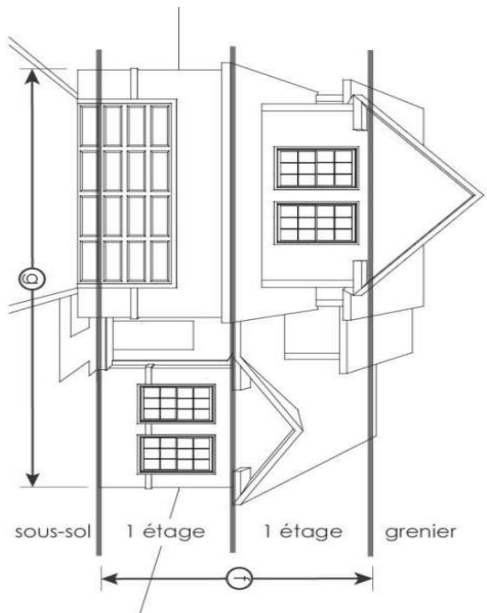
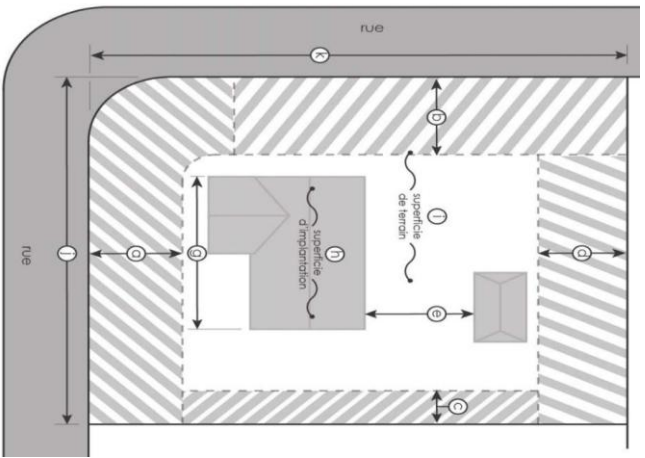
Usages permis dans la zone	
Implantation du bâtiment	
Marges minimales	
Avant (m)	a
Avant secondaire (m)	b
Latérale (m)	c
Arrière (m)	d
Distance avec un autre bâtiment (m)	e
Type d'implantation	(1)
Isolée	
Limitées	
Enrondées	
Caractéristiques du bâtiment principal	
Hauteur en éléves	f
Superficie d'implantation (m ²)	h
Densité	
Coefficient d'emprise au sol (CES)	(min) (max)
(CES = h ÷ j)	10 10

Notes

(1) Normes prévues à la section 6.2 du Règlement de zonage U-22

Usage spécifiquement autorisé

Usage spécifiquement prohibé



ZONE : 43-FO

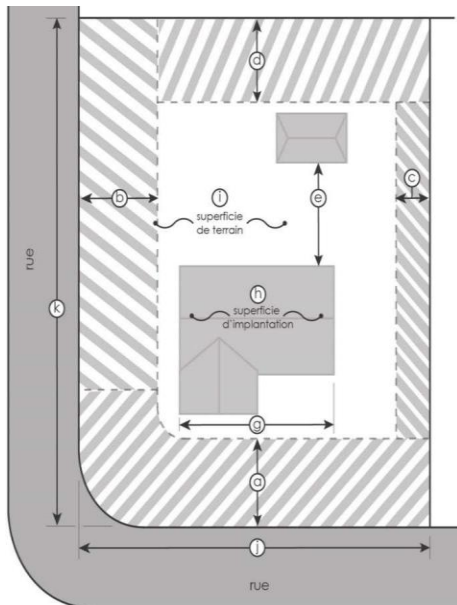


Référence aux croquis		Groupe d'usages autorisés																
Habitation (H)																		
H1 - Habitation unifamiliale																		
H2 - Habitation bifamiliale																		
H3 - Habitation multifamiliale																		
H4 - Maison mobile																		
H5 - Habitation communautaire																		
Commerce (C)																		
C1 - Commerce de service																		
C2 - Commerce de détail																		
C3 - Commerce de restauration et de divertissement																		
C4 - Commerce d' hébergement																		
C5 - Commerce et service relié à l' automobile																		
C6 - Commerce lourd																		
Industriel (I)																		
I1 - Industrie artisanale																		
I2 - Industrie à faible contrainte																		
I3 - Industrie à forte contrainte																		
I4 - Extraction																		
Récréation (R)																		
R1 - Récréation extensive																		
R2 - Récréation intensive																		
Public (P)																		
P1 - Équipement institutionnel et communautaire local																		
P2 - Utilité publique																		
Agriculture (A)																		
A1 - Culture																		
A2 - Élevage																		
A3 - Para-agricole																		
Forêtier (F)																		
F1 - Exploitation de matière ligneuse																		
F2 - Chasse, pêche et piégeage																		
F3 - Conservation du milieu naturel																		
Usage permis dans la zone																		
Implantation du bâtiment																		
Marges minimales																		
Avant (m)	a	6															15	15
Avant secondaire (m)	b	6															15	15
Latérale (m)	c	3															15	15
Arrière (m)	d	6															15	15
Distance avec un autre bâtiment (m)	(min.) e	(1)															3	3
Type d'implantation																		
Isolée																		
Jumelée																		
En rangée																		
Caractéristiques du bâtiment principal																		
Hauteur en étages	(min.) f																	
	(max.)	2															2	2
Superficie d'implantation (m²)	(min.) h	35															35	35
	(max.)																	
Densité																		
Coefficient d'emprise au sol (CES) (CES = h × i)	(min.)																	
	(max.)	10															10	10

Notes
 (1) Normes prévues à la section 6.2 du Règlement de zonage U-22

Usage spécifiquement autorisé

Usage spécifiquement prohibé



ZONE : 44-V

		Groupe d'usages autorisés																												
Référence aux croquis		Habitation (H)						Commerce (C)						Industriel (I)				Régénération (R)												
		H1 - Habitation unifamiliale	H2 - Habitation bifamiliale	H3 - Habitation multifamiliale	H4 - Maison mobile	H5 - Habitation communautaire	C1 - Commerce de service	C2 - Commerce de détail	C3 - Commerce de restauration et de divertissement	C4 - Commerce d'hébergement	C5 - Commerce et service relié à l'automobile	C6 - Commerce lourd	I1 - Industrie artisanale	I2 - Industrie à faible contrainte	I3 - Industrie à forte contrainte	I4 - Extractif	R1 - Récréation extensive	R2 - Récréation intensive	Public (P)	P1 - Équipement institutionnel et communautaire local	P2 - Utilité publique	Agriculture (A)	A1 - Culture	A2 - Élevage	A3 - Para-agricole	Forêt (F)	F1 - Exploitation de matière ligneuse	F2 - Chasse, pêche et piégeage	F3 - Conservation du milieu naturel	
Usage permis dans la zone		☑														☑				☑									☑	
Implantation du bâtiment																														
Marges minimales																														
Avant (m)	a	6					10	10	10								15			6	6								15	
Avant secondaire (m)	b	6					10	10	10								15			6	6							15		
Latérale (m)	c	3					5	5	5								15			3	3							15		
Arrière (m)	d	6					10	10	10								15			6	6							15		
Distance avec un autre bâtiment (m) (min.)	e	(1)					2	2	2								3			2	2							3		
Type d'implantation																														
Isolée																														
Jumelée																														
En rangée																														
Caractéristiques du bâtiment principal																														
Hauteur en étages	(min.)	f																												
	(max.)		2				2		2								2												2	
Superficie d'implantation (m²)	(min.)	h	35				35		35								35												35	
	(max.)																													
Densité																														
Coefficient d'emprise au sol (CES) (CES = h + i)	(min.)																													
	(max.)		10				20	20	20								10												10	

Notes

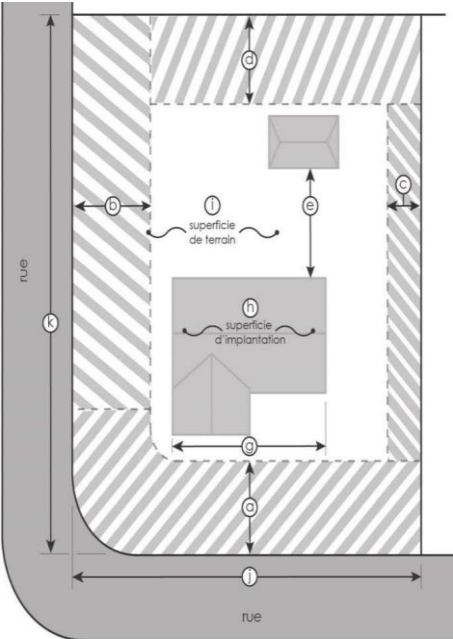
(1) Normes prévues à la section 6.2 du Règlement de zonage U-22

Usage spécifiquement autorisé

(2) Marché public en bordure d'une route sous juridiction du MTQ
 (3) C301, C302, C303, C304
 (4) Services municipaux de la classe P101
 Poste d'extraction de la ressource aquifère
 Parc canin et refuge pour animaux
 Dépôt à neige - Réservoir de pétrole
 Cimetière automobile - Gare de triage

Usage spécifiquement prohibé

(5) C402 - Résidence de tourisme





Référence aux croquis

Habitation (H)

- H1 - Habitation unifamiliale
- H2 - Habitation bifamiliale
- H3 - Habitation multifamiliale
- H4 - Maison mobile
- H5 - Habitation communautaire

Commerce (C)

- C1 - Commerce de service
- C2 - Commerce de détail
- C3 - Commerce de restauration et de divertissement
- C4 - Commerce d'hébergement
- C5 - Commerce et service relié à l'automobile
- C6 - Commerce lourd

Industriel (I)

- I1 - Industrie artisanale
- I2 - Industrie à faible contrainte
- I3 - Industrie à forte contrainte
- I4 - Extraction

Récréation (R)

- R1 - Récréation extensive
- R2 - Récréation intensive

Public (P)

- P1 - Équipement institutionnel et communautaire local
- P2 - Utilité publique

Agriculture (A)

- A1 - Culture
- A2 - Élevage
- A3 - Para-agricole

Foresterie (F)

- F1 - Exploitation de matière ligneuse
- F2 - Chasse, pêche et piégeage
- F3 - Conservation du milieu naturel

Usages permis dans la zone

Implantation du bâtiment

Marges minimales	a	b	c	d	e
Avant (m)	6	6	3	6	(1)
Avant secondaire (m)					
Latérale (m)					
Arrière (m)					
Distance avec un autre bâtiment (m)					
Type d'implantation					
Isolés					
Limnées					
Enrondées					

Caractéristiques du bâtiment individuel

Hauteur en étages	f	g	h
(min)	2		
(max)			
Superficie d'implantation (m ²)		35	
(min)			
(max)			

Densité

Coefficient d'emprise au sol (CES)	(min)	(max)
(CES = h + j)	10	10

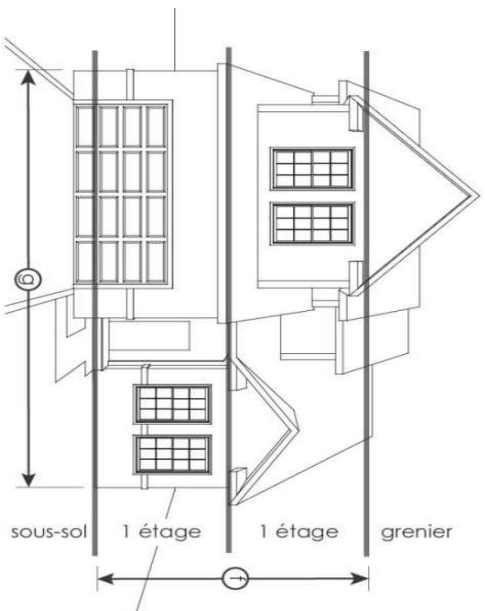
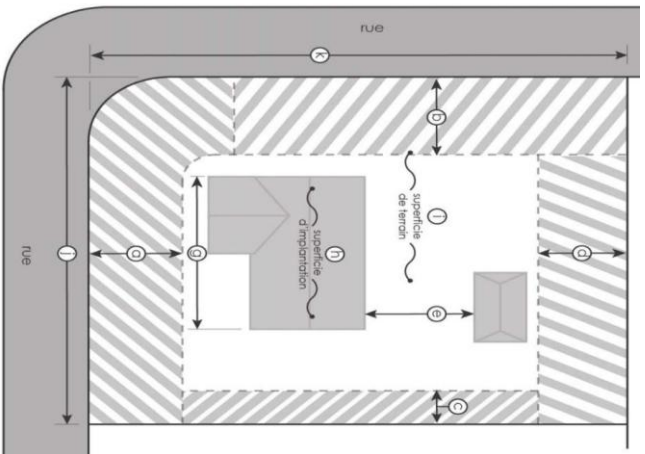
Notes

(1) Normes prévues à la section 6.2 du Règlement de zonage U-22

(2) A-01

Usage spécifiquement autorisé

Usage spécifiquement prohibé





Référence aux croquis

Habitation (H)	
<input checked="" type="checkbox"/>	H1 - Habitation unifamiliale
<input type="checkbox"/>	H2 - Habitation bifamiliale
<input type="checkbox"/>	H3 - Habitation multifamiliale
<input type="checkbox"/>	H4 - Maison mobile
<input type="checkbox"/>	H5 - Habitation communautaire
Commerce (C)	
<input type="checkbox"/>	C1 - Commerce de service
<input type="checkbox"/>	C2 - Commerce de détail
<input type="checkbox"/>	C3 - Commerce de restauration et de divertissement
<input type="checkbox"/>	C4 - Commerce d'hébergement
<input type="checkbox"/>	C5 - Commerce et service relié à l'automobile
<input type="checkbox"/>	C6 - Commerce lourd
Industriel (I)	
<input type="checkbox"/>	I1 - Industrie artisanale
<input type="checkbox"/>	I2 - Industrie à faible contrainte
<input type="checkbox"/>	I3 - Industrie à forte contrainte
<input type="checkbox"/>	I4 - Extraction
Récréation (R)	
<input type="checkbox"/>	R1 - Récréation extensive
<input type="checkbox"/>	R2 - Récréation intensive
Public (P)	
<input type="checkbox"/>	P1 - Équipement institutionnel et communautaire local
<input type="checkbox"/>	P2 - Utilité publique
Agriculture (A)	
<input checked="" type="checkbox"/>	A1 - Culture
<input type="checkbox"/>	A2 - Élevage
<input type="checkbox"/>	A3 - Para-agricole
Foresterie (F)	
<input type="checkbox"/>	F1 - Exploitation de matière ligneuse
<input checked="" type="checkbox"/>	F2 - Chasse, pêche et piégeage
<input checked="" type="checkbox"/>	F3 - Conservation du milieu naturel

Usages permis dans la zone	
Implantation du bâtiment	
Marges minimales	
Avant (m)	a
Avant secondaire (m)	b
Latérale (m)	c
Arrière (m)	d
Distance avec un autre bâtiment (m)	e
Type d'implantation	
Isolée	
Limitée	
Enrondée	
Caractéristiques du bâtiment principal	
Hauteur en étages	f
Superficie d'implantation (m ²)	h
Densité	
Coefficient d'emprise au sol (CES)	(min.)
(CES = h + j)	(max.)

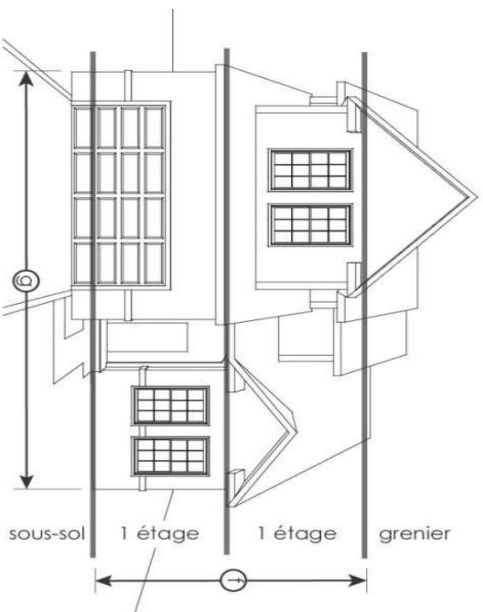
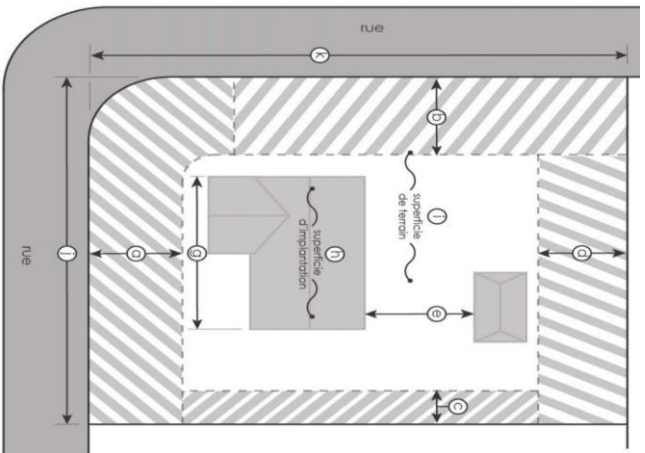
Notes

(1) Normes prévues à la section 6.2 du Règlement de zonage U-22

Usage spécifiquement autorisé

(2) Symbologie de la classe d'usages F1

Usage spécifiquement prohibé



ZONE : 49-AF

		Groupe d'usages autorisés																											
Référence aux croquis		Habitation (H)					Commerce (C)						Industrie (I)				Régénération (R)			Public (P)		Agriculture (A)		Forêt (F)					
		H1 - Habitation unifamiliale	H2 - Habitation bifamiliale	H3 - Habitation multifamiliale	H4 - Maison mobile	H5 - Habitation communautaire	C1 - Commerce de service	C2 - Commerce de détail	C3 - Commerce de restauration et de divertissement	C4 - Commerce d'hébergement	C5 - Commerce et service relié à l'automobile	C6 - Commerce lourd	I1 - Industrie artisanale	I2 - Industrie à faible contrainte	I3 - Industrie à forte contrainte	I4 - Extractif	R1 - Régénération extensive	R2 - Régénération intensive	P1 - Équipement institutionnel et communautaire local	P2 - Utilité publique	A1 - Culture	A2 - Élevage	A3 - Para-agricole	F1 - Exploitation de matière ligneuse	F2 - Chasse, pêche et piégeage	F3 - Conservation du milieu naturel			
Usage permis dans la zone		(1)																											
Implantation du bâtiment																													
Marges minimales																													
Avant (m)	a	6					10	10	10			10	25	25	25		15								10	10			
Avant secondaire (m)	b	6					10	10	10			10	25	25	25		15								10	10			
Latérale (m)	c	3					5	5	5			5	15	15	15		15							6	6				
Arrière (m)	d	6					10	10	10			10	15	15	15		15							10	10				
Distance avec un autre bâtiment (m) (min.)	e	(6)					5	5	5			5	5	5	5		3												
Type d'implantation																													
Isolée																													
Jumelée																													
En rangée																													
Caractéristiques du bâtiment principal																													
Hauteur en étages	(min.)	f																											
	(max.)		2				2	2	2			2	2	2	2		2							2	2				
Superficie d'implantation (m²)	(min.)	h	35																										
	(max.)																												
Densité																													
Coefficient d'emprise au sol (CES) (CES = h + i)	(min.)																												
	(max.)		10															10											

Notes

(1) Résidence autorisée en vertu de la LPTAA / Résidence non agricole sur une unité foncière respectant la superficie minimale de 30 hectares et le frontage minimal de 120 mètres imposés par la CPTAQ.

(5) Doit être préalablement autorisé par la CPTAQ

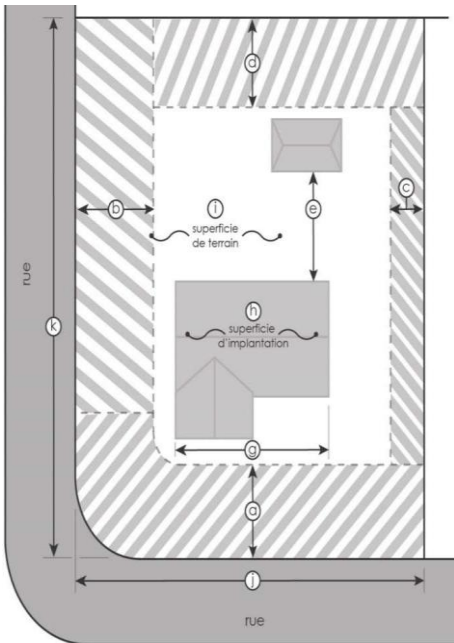
(6) Normes prévues à la section 6.2 du Règlement de zonage U-22

Aucune hauteur ou dimensions maximales pour les bâtiments principaux agricoles

Usage spécifiquement autorisé

(2) C206 - Commerce agroforestier
 (3) C304 - Restaurant événementiel
 (4) C401 - Établissement hôtelier

Usage spécifiquement prohibé





Référence aux croquis

Habitation (H)

- H1 - Habitation unifamiliale
- H2 - Habitation bifamiliale
- H3 - Habitation multifamiliale
- H4 - Maison mobile
- H5 - Habitation communautaire

Commerce (C)

- C1 - Commerce de service
- C2 - Commerce de détail
- C3 - Commerce de restauration et de divertissement
- C4 - Commerce d'hébergement
- C5 - Commerce et service relié à l'automobile
- C6 - Commerce lourd

Industriel (I)

- I1 - Industrie artisanale
- I2 - Industrie à faible contrainte
- I3 - Industrie à forte contrainte
- I4 - Extraction

Récréation (R)

- R1 - Récréation extensive
- R2 - Récréation intensive

Public (P)

- P1 - Équipement institutionnel et communautaire local
- P2 - Utilité publique

Agriculture (A)

- A1 - Culture
- A2 - Élevage
- A3 - Para-agricole

Foresterie (F)

- F1 - Exploitation de matière ligneuse
- F2 - Chasse, pêche et piégeage
- F3 - Conservation du milieu naturel

Usages permis dans la zone

Implantation du bâtiment		a	b	c	d	e
Avant (m)		6	6	3	6	
Avant secondaire (m)						
Latérale (m)						
Arrière (m)						
Distance avec un autre bâtiment (m)						(1)
Type d'implantation						
Isolée						
Limitées						
Enrondées						
Caractéristiques du bâtiment principal		(min)	f			
Hauteur en étages			2			2 2
Superficie d'implantation (m ²)		(min)	35			35 35
Densité		(max)				
Coefficient d'emprise au sol (CES)		(min)				
(CES = h + j)		(max)	10			10 10

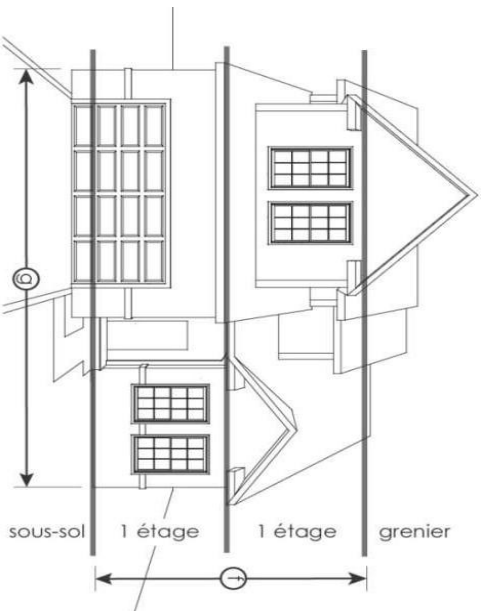
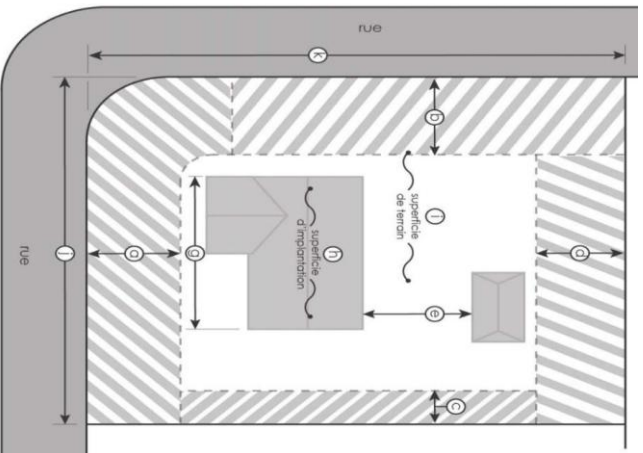
Notes

(1) Normes prévues à la section 6.2 du Règlement de zonage U-22

Usage spécifiquement autorisé

(2) A201 - Élevage

Usage spécifiquement prohibé





Référence aux croquis

Habitation (H)

- H1 - Habitation unifamiliale
- H2 - Habitation bifamiliale
- H3 - Habitation multifamiliale
- H4 - Maison mobile
- H5 - Habitation communautaire

Commerce (C)

- C1 - Commerce de service
- C2 - Commerce de détail
- C3 - Commerce de restauration et de divertissement
- C4 - Commerce d'hébergement
- C5 - Commerce et service relié à l'automobile
- C6 - Commerce lourd

Industriel (I)

- I1 - Industrie artisanale
- I2 - Industrie à faible contrainte
- I3 - Industrie à forte contrainte
- I4 - Extraction

Récréation (R)

- R1 - Récréation extensive
- R2 - Récréation intensive

Public (P)

- P1 - Équipement institutionnel et communautaire local
- P2 - Utilité publique

Agriculture (A)

- A1 - Culture
- A2 - Élevage
- A3 - Para-agricole

Foresterie (F)

- F1 - Exploitation de matière ligneuse
- F2 - Chasse, pêche et piégeage
- F3 - Conservation du milieu naturel

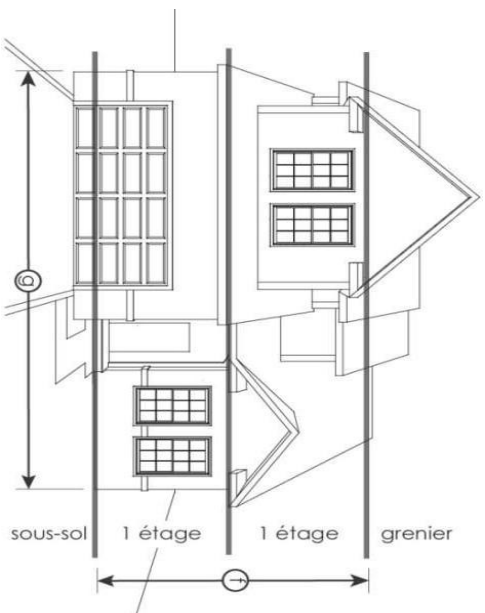
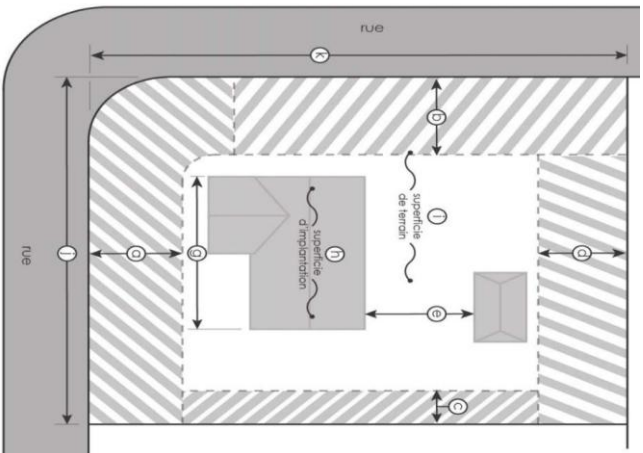
Usages permis dans la zone							
Implantation du bâtiment							
Marges minimales							
Avant (m)	a	6					
Avant secondaire (m)	b	6					
Latérale (m)	c	3					
Arrière (m)	d	6					
Distance avec un autre bâtiment (m)	e	(1)					
Type d'implantation							
Isolée							
Limitée							
Enrondée							
Caractéristiques du bâtiment principal							
Hauteur en élévation (m)	f	2					
Hauteur en élévation (max) (m)							
Superficie d'implantation (m ²) (min)	h	35					
Superficie d'implantation (m ²) (max)							
Densité							
Coefficient d'emprise au sol (CES) (min)							
Coefficient d'emprise au sol (CES) (max) (CES = h + j)		10					

Notes

(1) Normes prévues à la section 6.2 du Règlement de zonage U-22

Usage spécifiquement autorisé

Usage spécifiquement prohibé





Référence aux croquis

Habitation (H)	<input checked="" type="checkbox"/>
H1 - Habitation unifamiliale	<input checked="" type="checkbox"/>
H2 - Habitation bifamiliale	<input type="checkbox"/>
H3 - Habitation multifamiliale	<input type="checkbox"/>
H4 - Maison mobile	<input type="checkbox"/>
H5 - Habitation communautaire	<input type="checkbox"/>
Commerce (C)	<input type="checkbox"/>
C1 - Commerce de service	<input type="checkbox"/>
C2 - Commerce de détail	<input type="checkbox"/>
C3 - Commerce de restauration et de divertissement	<input type="checkbox"/>
C4 - Commerce d'hébergement	<input type="checkbox"/>
C5 - Commerce et service relié à l'automobile	<input type="checkbox"/>
C6 - Commerce lourd	<input type="checkbox"/>
Industriel (I)	<input type="checkbox"/>
I1 - Industrie artisanale	<input type="checkbox"/>
I2 - Industrie à faible contrainte	<input type="checkbox"/>
I3 - Industrie à forte contrainte	<input type="checkbox"/>
I4 - Extraction	<input type="checkbox"/>
Récréation (R)	<input type="checkbox"/>
R1 - Récréation extensive	<input type="checkbox"/>
R2 - Récréation intensive	<input type="checkbox"/>
Public (P)	<input type="checkbox"/>
P1 - Équipement institutionnel et communautaire local	<input type="checkbox"/>
P2 - Utilité publique	<input type="checkbox"/>
Agriculture (A)	<input checked="" type="checkbox"/>
A1 - Culture	<input checked="" type="checkbox"/>
A2 - Élevage	<input checked="" type="checkbox"/>
A3 - Para-agricole	<input type="checkbox"/>
Foresterie (F)	<input type="checkbox"/>
F1 - Exploitation de matière ligneuse	<input type="checkbox"/>
F2 - Chasse, pêche et piégeage	<input checked="" type="checkbox"/>
F3 - Conservation du milieu naturel	<input checked="" type="checkbox"/>

Usage permis dans la zone	
Implantation du bâtiment	
Marges minimales	
Avant (m)	a
Avant secondaire (m)	b
Latérale (m)	c
Arrière (m)	d
Distance avec un autre bâtiment (m)	e
Type d'implantation	(1)
Isolée	
Limitées	
Enrondées	
Caractéristiques du bâtiment principal	
Hauteur en éléces (min)	f
Hauteur en éléces (max)	2
Superficie d'implantation (m ²) (min)	35
Superficie d'implantation (m ²) (max)	h
Densité	
Coefficient d'emprise au sol (CES) (min)	10
Coefficient d'emprise au sol (CES) (max)	10

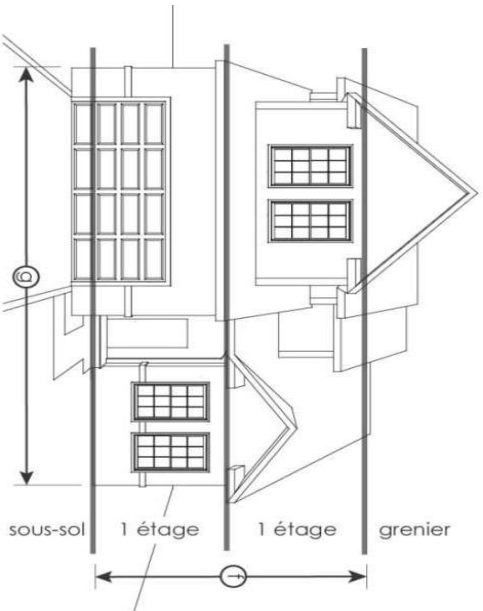
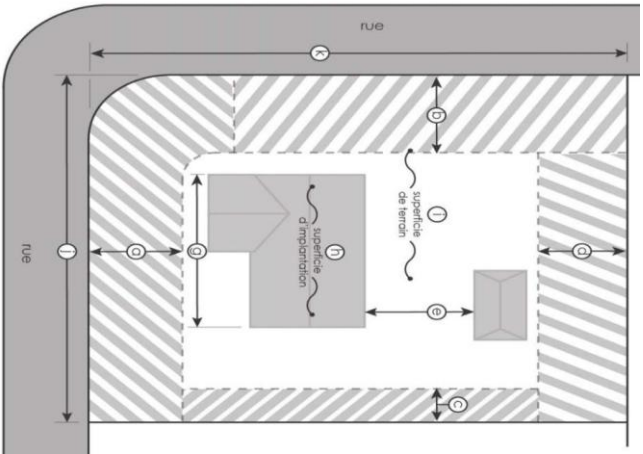
Notes

(1) Normes prévues à la section 6.2 du Règlement de zonage U-22

Usage spécifiquement autorisé

A201 - Élevage

Usage spécifiquement prohibé





Référence aux croquis

Habitation (H)

- H1 - Habitation unifamiliale
- H2 - Habitation bifamiliale
- H3 - Habitation multifamiliale
- H4 - Maison mobile
- H5 - Habitation communautaire

Commerce (C)

- C1 - Commerce de service
- C2 - Commerce de détail
- C3 - Commerce de restauration et de divertissement
- C4 - Commerce d'hébergement
- C5 - Commerce et service relié à l'automobile
- C6 - Commerce lourd

Industriel (I)

- I1 - Industrie artisanale
- I2 - Industrie à faible contrainte
- I3 - Industrie à forte contrainte
- I4 - Extraction

Récréation (R)

- R1 - Récréation extensive
- R2 - Récréation intensive

Public (P)

- P1 - Équipement institutionnel et communautaire local
- P2 - Utilité publique

Agriculture (A)

- A1 - Culture
- A2 - Élevage
- A3 - Para-agricole

Foresterie (F)

- F1 - Exploitation de matière ligneuse
- F2 - Chasse, pêche et piégeage
- F3 - Conservation du milieu naturel

Usage permis dans la zone		(2)	(3)
Implantation du bâtiment			
Marges minimales			
Avant (m)	a	10	10
Avant secondaire (m)	b	10	10
Latérale (m)	c	5	5
Arrière (m)	d	10	10
Distance avec un autre bâtiment (m)	e	2	2
Type d'implantation			
Isolée			
Limite			
Entonnoirs			
Caractéristiques du bâtiment principal			
Hauteur en éléves (m)	f	2	2
Surface d'implantation (m ²)	h	35	35
Densité			
Coefficient d'emprise au sol (CES) (CES = h + j)	(min.)	20	20
	(max.)	10	10

Notes

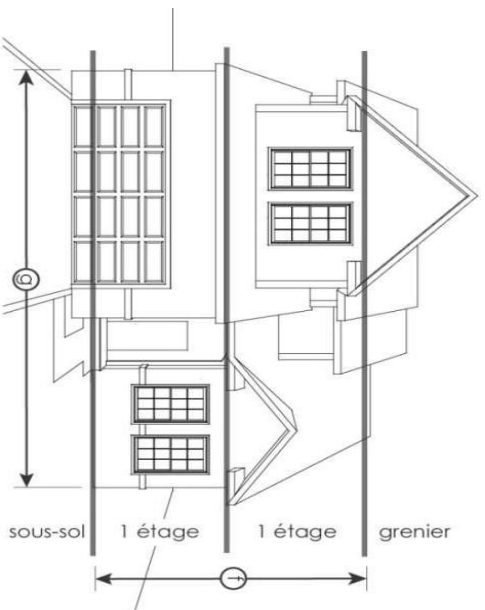
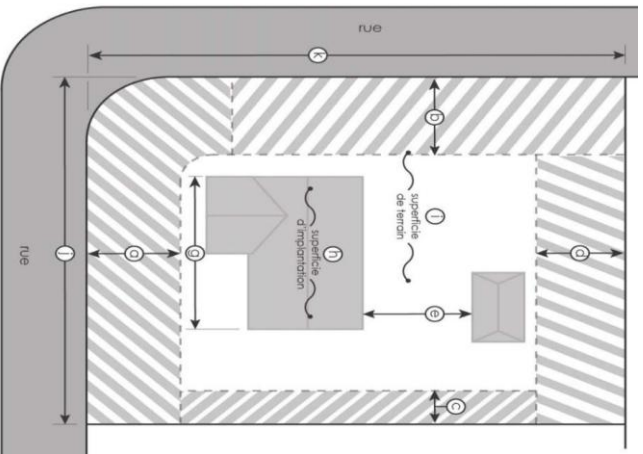
- (1) Normes prévues à la section 6.2 du Règlement de zonage U-22
- (2) Normes d'implantation particulières définies à la section 4.10 du Règlement de zonage U-22

Usage spécifiquement autorisé

- (2) C301, C302, C303 et C304

Usage spécifiquement prohibé

- (3) C102 et C107





Référence aux croquis

Habitation (H)	
<input checked="" type="checkbox"/>	H1 - Habitation unifamiliale
<input type="checkbox"/>	H2 - Habitation bifamiliale
<input type="checkbox"/>	H3 - Habitation multifamiliale
<input type="checkbox"/>	H4 - Maison mobile
<input type="checkbox"/>	H5 - Habitation communautaire
Commerce (C)	
<input type="checkbox"/>	C1 - Commerce de service
<input type="checkbox"/>	C2 - Commerce de détail
<input type="checkbox"/>	C3 - Commerce de restauration et de divertissement
<input type="checkbox"/>	C4 - Commerce d'hébergement
<input type="checkbox"/>	C5 - Commerce et service relié à l'automobile
<input type="checkbox"/>	C6 - Commerce lourd
Industriel (I)	
<input type="checkbox"/>	I1 - Industrie artisanale
<input type="checkbox"/>	I2 - Industrie à faible contrainte
<input type="checkbox"/>	I3 - Industrie à forte contrainte
<input type="checkbox"/>	I4 - Extraction
Récréation (R)	
<input type="checkbox"/>	R1 - Récréation extensive
<input type="checkbox"/>	R2 - Récréation intensive
Public (P)	
<input type="checkbox"/>	P1 - Équipement institutionnel et communautaire local
<input type="checkbox"/>	P2 - Utilité publique
Agriculture (A)	
<input type="checkbox"/>	A1 - Culture
<input type="checkbox"/>	A2 - Élevage
<input type="checkbox"/>	A3 - Para-agricole
Foresterie (F)	
<input type="checkbox"/>	F1 - Exploitation de matière ligneuse
<input type="checkbox"/>	F2 - Chasse, pêche et piégeage
<input checked="" type="checkbox"/>	F3 - Conservation du milieu naturel

Usages permis dans la zone			
Implantation du bâtiment			
Marges minimales			
Avant (m)	a	6	
Avant secondaire (m)	b	6	
Latérale (m)	c	3	
Arrière (m)	d	6	
Distance avec un autre bâtiment (m)	e	(1)	
Type d'implantation			
Isolée			
Limite de			
Enrondée			
Caractéristiques du bâtiment principal			
Hauteur en étages	f	2	
Superficie d'implantation (m ²)	h	35	
Densité			
Coefficient d'emprise au sol (CES)	(min)		
(CES = h + j)	(max)	10	

Notes

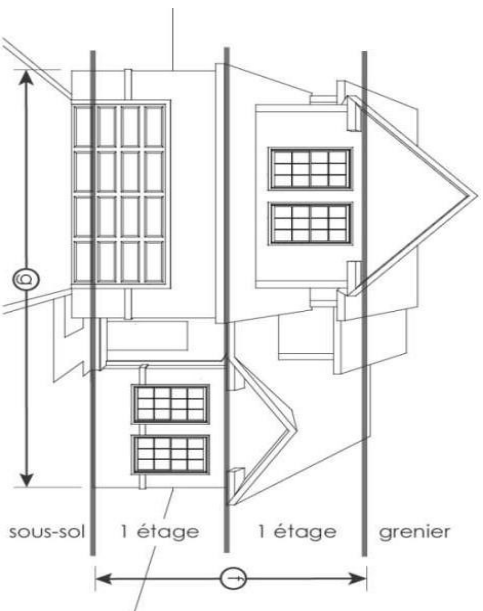
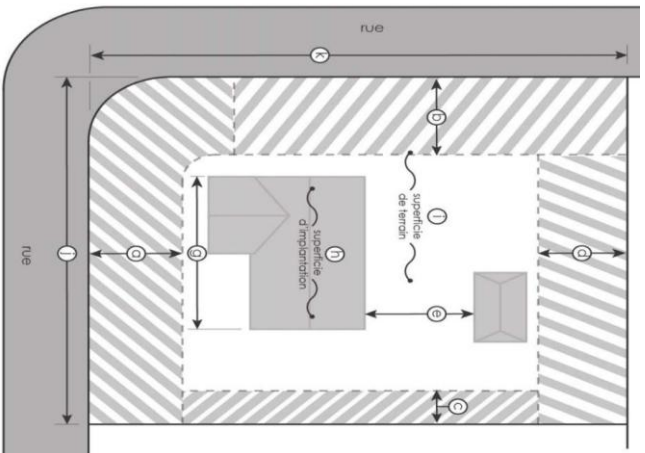
(1) Normes prévues à la section 6.2 du Règlement de zonage U-22

Usage spécifiquement autorisé

(2) Aériiculture de la sous-classe A101

(3) Sylviculture de la classe F1

Usage spécifiquement prohibé





Référence aux croquis

Habitation (H)	
<input checked="" type="checkbox"/>	H1 - Habitation unifamiliale
<input type="checkbox"/>	H2 - Habitation bifamiliale
<input type="checkbox"/>	H3 - Habitation multifamiliale
<input type="checkbox"/>	H4 - Maison mobile
<input type="checkbox"/>	H5 - Habitation communautaire
Commerce (C)	
<input type="checkbox"/>	C1 - Commerce de service
<input type="checkbox"/>	C2 - Commerce de détail
<input type="checkbox"/>	C3 - Commerce de restauration et de divertissement
<input type="checkbox"/>	C4 - Commerce d'hébergement
<input type="checkbox"/>	C5 - Commerce et service relié à l'automobile
<input type="checkbox"/>	C6 - Commerce lourd
Industriel (I)	
<input type="checkbox"/>	I1 - Industrie artisanale
<input type="checkbox"/>	I2 - Industrie à faible contrainte
<input type="checkbox"/>	I3 - Industrie à forte contrainte
<input type="checkbox"/>	I4 - Extraction
Récréation (R)	
<input type="checkbox"/>	R1 - Récréation extensive
<input type="checkbox"/>	R2 - Récréation intensive
Public (P)	
<input type="checkbox"/>	P1 - Équipement institutionnel et communautaire local
<input type="checkbox"/>	P2 - Utilité publique
Agriculture (A)	
<input checked="" type="checkbox"/>	A1 - Culture
<input checked="" type="checkbox"/>	A2 - Élevage
<input type="checkbox"/>	A3 - Para-agricole
Foresterie (F)	
<input type="checkbox"/>	F1 - Exploitation de matière ligneuse
<input checked="" type="checkbox"/>	F2 - Chasse, pêche et piégeage
<input checked="" type="checkbox"/>	F3 - Conservation du milieu naturel

Usages permis dans la zone		Implantation du bâtiment	
Marges minimales			
Avant (m)	a	6	
Avant secondaire (m)	b	6	
Latérale (m)	c	3	
Arrière (m)	d	6	
Distance avec un autre bâtiment (m)	e	(1)	
Type d'implantation			
Isolée			
Limitée			
Entourées			
Caractéristiques du bâtiment principal			
Hauteur en étages	f	2	
Superficie d'implantation (m ²)	h	35	
Densité			
Coefficient d'emprise au sol (CES)	(min)		
(CES = h + j)	(max)	10	

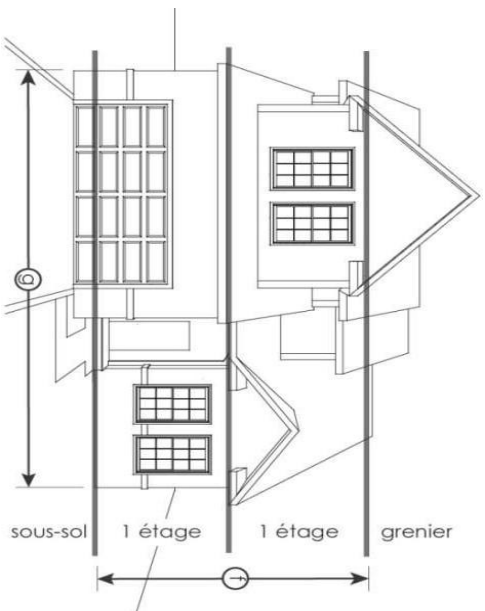
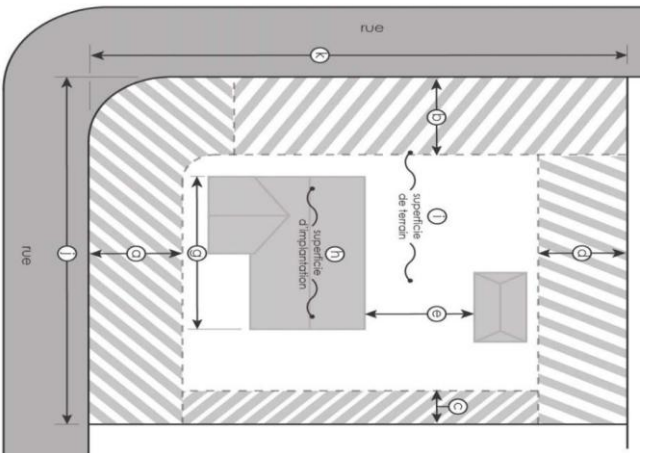
Notes

(1) Normes prévues à la section 6.2 du Règlement de zonage U-22

Usage spécifiquement autorisé

(2) A-01

Usage spécifiquement prohibé





Référence aux croquis

Habitation (H)	
<input checked="" type="checkbox"/>	H1 - Habitation unifamiliale
<input type="checkbox"/>	H2 - Habitation bifamiliale
<input type="checkbox"/>	H3 - Habitation multifamiliale
<input type="checkbox"/>	H4 – Maison mobile
<input type="checkbox"/>	H5 – Habitation communautaire
Commerce (C)	
<input type="checkbox"/>	C1 - Commerce de service
<input type="checkbox"/>	C2 - Commerce de détail
<input type="checkbox"/>	C3 - Commerce de restauration et de divertissement
<input type="checkbox"/>	C4 - Commerce d'hébergement
<input type="checkbox"/>	C5 - Commerce et service relié à l'automobile
<input type="checkbox"/>	C6 - Commerce lourd
Industriel (I)	
<input type="checkbox"/>	I1 - Industrie artisanale
<input type="checkbox"/>	I2 - Industrie à faible contrainte
<input type="checkbox"/>	I3 – Industrie à forte contrainte
<input type="checkbox"/>	I4 – Extraction
Récréation (R)	
<input checked="" type="checkbox"/>	R1 – Récréation extensive
<input type="checkbox"/>	R2 – Récréation intensive
Public (P)	
<input type="checkbox"/>	P1 - Équipement institutionnel et communautaire local
<input type="checkbox"/>	P2 - Utilité publique
Agriculture (A)	
<input type="checkbox"/>	A1 - Culture
<input type="checkbox"/>	A2 - Élevage
<input type="checkbox"/>	A3 – Para-agricole
Foresterie (F)	
<input type="checkbox"/>	F1 - Exploitation de matière ligneuse
<input checked="" type="checkbox"/>	F2 - Chasse, pêche et piégeage
<input checked="" type="checkbox"/>	F3 - Conservation du milieu naturel

Usage permis dans la zone	
Implantation du bâtiment	
Marges minimales	
Avant (m)	a
Arrière (m)	b
Latérale (m)	c
Arrière (m)	d
Distance avec un autre bâtiment (m)	e
Type d'implantation	(1)
Isola	
Lumière	
Encombre	
Caractéristiques du bâtiment principal	
Hauteur en élévation	f
Superficie d'implantation (m ²)	h
Densité	
Coefficient d'emprise au sol (CES) (CES = h + i)	

Notes

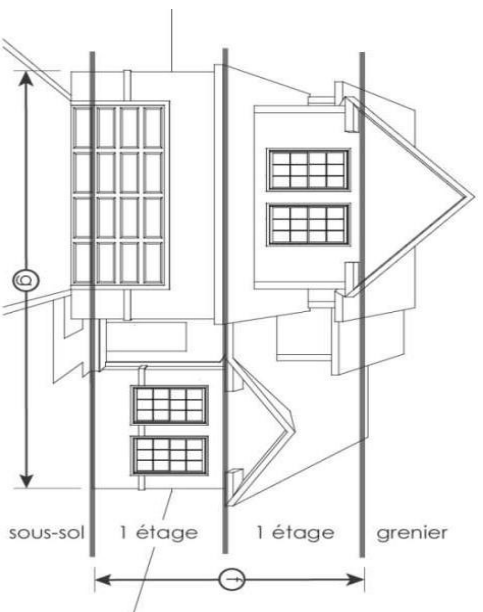
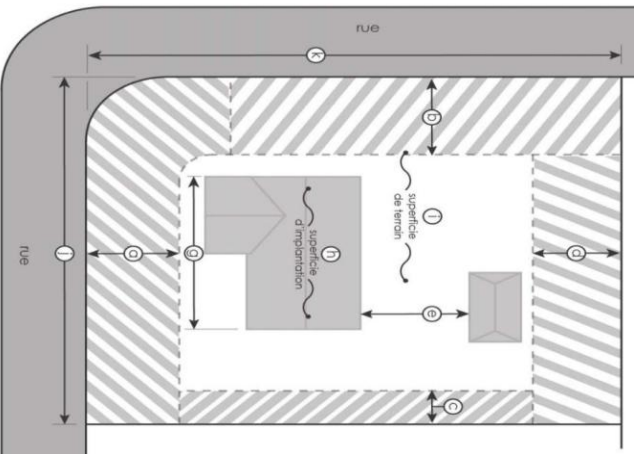
(1) Normes prévues à la section 6.2 du Règlement de zonage U-Z2

Usage spécifiquement autorisé

Une salle communautaire additionnelle à un usage de terrain de camping
(3) Aérodrome de la sous-classe A101

Usage spécifiquement prohibé

(2) R204 - Domaine de viticulture





Référence aux croquis

Habitation (H)	
<input checked="" type="checkbox"/>	H1 - Habitation unifamiliale
<input type="checkbox"/>	H2 - Habitation bifamiliale
<input type="checkbox"/>	H3 - Habitation multifamiliale
<input type="checkbox"/>	H4 - Maison mobile
<input type="checkbox"/>	H5 - Habitation communautaire
Commerce (C)	
<input type="checkbox"/>	C1 - Commerce de service
<input type="checkbox"/>	C2 - Commerce de détail
<input type="checkbox"/>	C3 - Commerce de restauration et de divertissement
<input type="checkbox"/>	C4 - Commerce d'hébergement
<input type="checkbox"/>	C5 - Commerce et service relié à l'automobile
<input type="checkbox"/>	C6 - Commerce lourd
Industriel (I)	
<input type="checkbox"/>	I1 - Industrie artisanale
<input type="checkbox"/>	I2 - Industrie à faible contrainte
<input type="checkbox"/>	I3 - Industrie à forte contrainte
<input type="checkbox"/>	I4 - Extraction
Récréation (R)	
<input type="checkbox"/>	R1 - Récréation extensive
<input type="checkbox"/>	R2 - Récréation intensive
Public (P)	
<input type="checkbox"/>	P1 - Équipement institutionnel et communautaire local
<input type="checkbox"/>	P2 - Utilité publique
Agriculture (A)	
<input type="checkbox"/>	A1 - Culture
<input type="checkbox"/>	A2 - Élevage
<input type="checkbox"/>	A3 - Para-agricole
Foresterie (F)	
<input type="checkbox"/>	F1 - Exploitation de matière ligneuse
<input checked="" type="checkbox"/>	F2 - Chasse, pêche et piégeage
<input checked="" type="checkbox"/>	F3 - Conservation du milieu naturel

Usage permis dans la zone	
Implantation du bâtiment	
Marges minimales	
Avant (m)	a
Avant secondaire (m)	b
Latérale (m)	c
Arrière (m)	d
Distance avec un autre bâtiment (m)	e
Type d'implantation	
Isolée	(1)
Limitées	
Enrondées	
Caractéristiques du bâtiment principal	
Hauteur en étages	f
Superficie d'implantation (m ²)	h
Densité	
Coefficient d'emprise au sol (CES)	(min.)
(CES = h + j)	(max.)

Notes

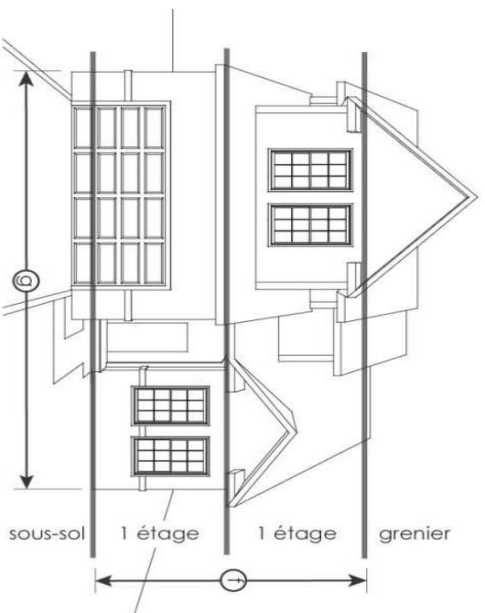
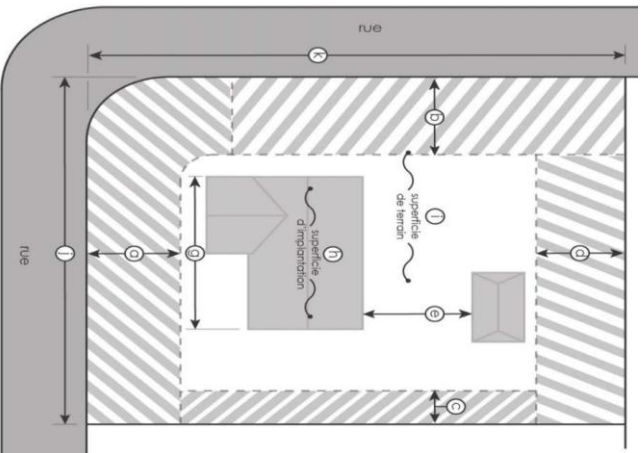
(1) Normes prévues à la section 6.2 du Règlement de zonage U-22

Usage spécifiquement autorisé

(2) P-102, contingenté à un seul usage dans la zone

(3) Accessoire de la sous-classe A101

Usage spécifiquement prohibé





Référence aux croquis

Habitation (H)

- H1 - Habitation unifamiliale
- H2 - Habitation bifamiliale
- H3 - Habitation multifamiliale
- H4 - Maison mobile
- H5 - Habitation communautaire

Commerce (C)

- C1 - Commerce de service
- C2 - Commerce de détail
- C3 - Commerce de restauration et de divertissement
- C4 - Commerce d'hébergement
- C5 - Commerce et service relié à l'automobile
- C6 - Commerce lourd

Industriel (I)

- I1 - Industrie artisanale
- I2 - Industrie à faible contrainte
- I3 - Industrie à forte contrainte
- I4 - Extraction

Récréation (R)

- R1 - Récréation extensive
- R2 - Récréation intensive

Public (P)

- P1 - Équipement institutionnel et communautaire local
- P2 - Utilité publique

Agriculture (A)

- A1 - Culture
- A2 - Élevage
- A3 - Para-agricole

Foresterie (F)

- F1 - Exploitation de matière ligneuse
- F2 - Chasse, pêche et piégeage
- F3 - Conservation du milieu naturel

Usage permis dans la zone		Implantation du bâtiment	
Marges minimales			
Avant (m)	a	20	
Avant secondaire (m)	b	20	
Latérale (m)	c	10	
Arrière (m)	d	20	
Distance avec un autre bâtiment (m)	e	(1)	
Type d'implantation			
Isolée			
Limitée			
Entourées			
Caractéristiques du bâtiment principal			
Hauteur en étages	f	2	
Superficie d'implantation (m ²)	h	35	
		250	
Densité			
Coefficient d'emprise au sol (CES)	(min.)		
(CES = h + j)	(max.)	10	

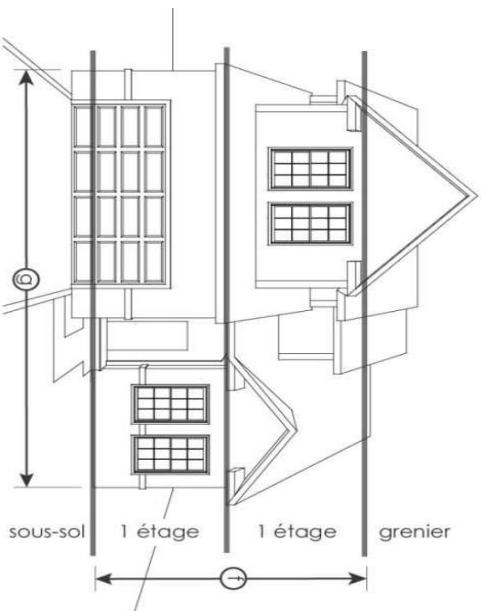
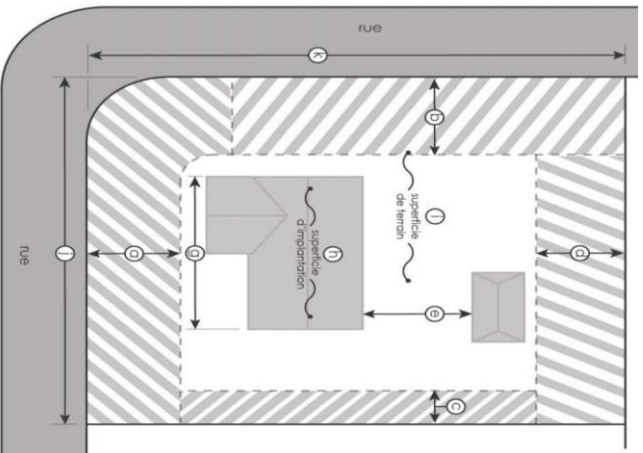
Notes

(1) Normes prévues à la section 6.2 du Règlement de zonage U-22

Usage spécifiquement autorisé

- (2) Antenne de télécommunication à titre d'usage principal
- (3) Accessoire de la sous-classe A101
- (4) Sylviculture de la classe d'usages F1

Usage spécifiquement prohibé





Référence aux croquis

Habitation (H)

- H1 - Habitation unifamiliale
- H2 - Habitation bifamiliale
- H3 - Habitation multifamiliale
- H4 - Maison mobile
- H5 - Habitation communautaire

Commerce (C)

- C1 - Commerce de service
- C2 - Commerce de détail
- C3 - Commerce de restauration et de divertissement
- C4 - Commerce d'hébergement
- C5 - Commerce et service relié à l'automobile
- C6 - Commerce lourd

Industriel (I)

- I1 - Industrie artisanale
- I2 - Industrie à faible contrainte
- I3 - Industrie à forte contrainte
- I4 - Extraction

Récréation (R)

- R1 - Récréation extensive
- R2 - Récréation intensive

Public (P)

- P1 - Équipement institutionnel et communautaire local
- P2 - Utilité publique

Agriculture (A)

- A1 - Culture
- A2 - Élevage
- A3 - Para-agricole

Foresterie (F)

- F1 - Exploitation de matière ligneuse
- F2 - Chasse, pêche et piégeage
- F3 - Conservation du milieu naturel

Usage permis dans la zone

Implantation du bâtiment

Marques minimales	a	b	c	d	e
Avant (m)	(2)				
Avant secondaire (m)	(2)				
Latérale (m)	(2)				
Arrière (m)	(2)				
Distance avec un autre bâtiment (m)	(min)				
Type d'implantation					(1)
Isolée					
Limitée					
Enrondée					

Caractéristiques du bâtiment principal

Hauteur en étages	(min)	f			
	(max)	2			
Superficie d'implantation (m ²)	(min)	h			
	(max)	35			

Densité

Coefficient d'emprise au sol (CES)	(min)				
(CES = h + j)	(max)				10

Notes

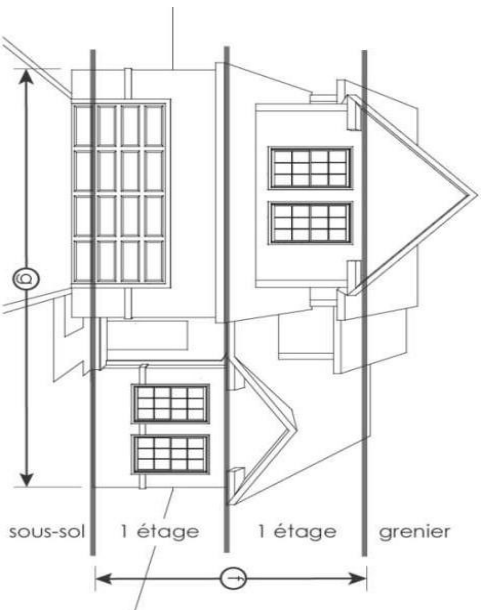
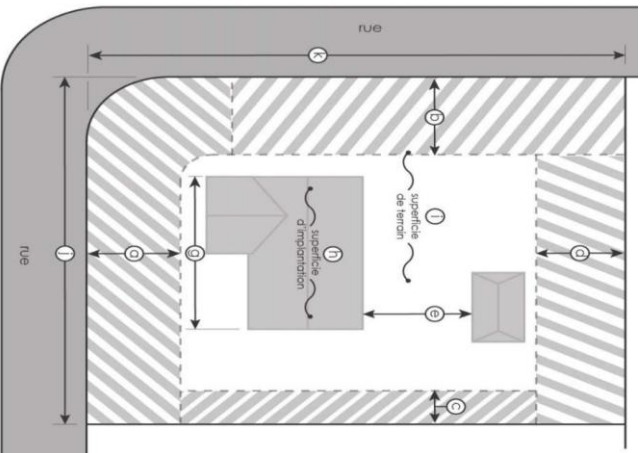
(1) Normes prévues à la section 6.2 du Règlement de zonage U-22

(2) Marge de recul générale de 5 mètres

Usage spécifiquement autorisé



Usage spécifiquement prohibé



ZONE : 62-CO



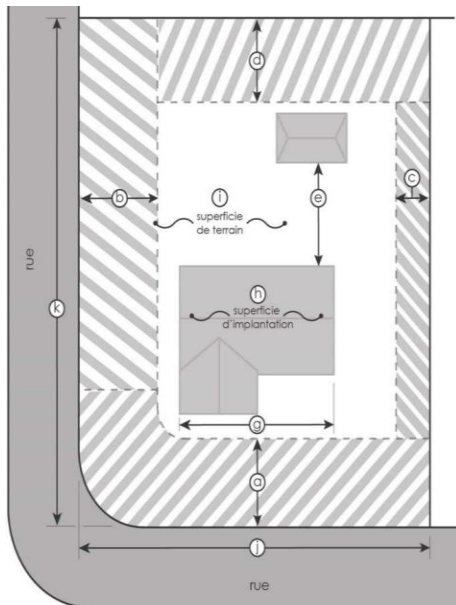
Référence aux croquis		Groupe d'usages autorisés																				
Habitat (H)																						
H1 - Habitation unifamiliale																						
H2 - Habitation bifamiliale																						
H3 - Habitation multifamiliale																						
H4 - Maison mobile																						
H5 - Habitation communautaire																						
Commerce (C)																						
C1 - Commerce de service																						
C2 - Commerce de détail																						
C3 - Commerce de restauration et de divertissement																						
C4 - Commerce d'hébergement																						
C5 - Commerce et service relié à l'automobile																						
C6 - Commerce lourd																						
Industriel (I)																						
I1 - Industrie artisanale																						
I2 - Industrie à faible contrainte																						
I3 - Industrie à forte contrainte																						
I4 - Extraction																						
Récréation (R)																						
R1 - Récréation extensive																						
R2 - Récréation intensive																						
Public (P)																						
P1 - Équipement institutionnel et communautaire local																						
P2 - Utilité publique																						
Agriculture (A)																						
A1 - Culture																						
A2 - Élevage																						
A3 - Para-agricole																						
Forêtier (F)																						
F1 - Exploitation de matière ligneuse																						
F2 - Chasse, pêche et piégeage																						
F3 - Conservation du milieu naturel																						
Usage permis dans la zone																						
Implantation du bâtiment																						(1)
Marges minimales																						
Avant (m)		a																				
Avant secondaire (m)		b																				
Latérale (m)		c																				
Arrière (m)		d																				
Distance avec un autre bâtiment (m)		(min.) e																				
Type d'implantation																						
Isolée																						
Jumelée																						
En rangée																						
Caractéristiques du bâtiment principal																						
Hauteur en étages		(min.) f																				
		(max.) g																				
Superficie d'implantation (m²)		(min.) h																				
		(max.) i																				
Densité																						
Coefficient d'emprise au sol (CES)		(min.)																				
(CES = h + i)		(max.)																				

Notes

Usage spécifiquement autorisé

(1) P201

Usage spécifiquement prohibé





Référence aux croquis

Habitation (H)

- H1 - Habitation unifamiliale
- H2 - Habitation bifamiliale
- H3 - Habitation multifamiliale
- H4 - Maison mobile
- H5 - Habitation communautaire

Commerce (C)

- C1 - Commerce de service
- C2 - Commerce de détail
- C3 - Commerce de restauration et de divertissement
- C4 - Commerce d'hébergement
- C5 - Commerce et service relié à l'automobile
- C6 - Commerce lourd

Industriel (I)

- I1 - Industrie artisanale
- I2 - Industrie à faible contrainte
- I3 - Industrie à forte contrainte
- I4 - Extraction

Récréation (R)

- R1 - Récréation extensive
- R2 - Récréation intensive

Public (P)

- P1 - Équipement institutionnel et communautaire local
- P2 - Utilité publique

Agriculture (A)

- A1 - Culture
- A2 - Élevage
- A3 - Para-agricole

Foresterie (F)

- F1 - Exploitation de matière ligneuse
- F2 - Chasse, pêche et piégeage
- F3 - Conservation du milieu naturel

Usage permis dans la zone

Implantation du bâtiment

Marques minimales	a	b	c	d	e
Avant (m)	(2)				
Avant secondaire (m)	(2)				
Latérale (m)		(2)			
Arrière (m)			(2)		
Distance avec un autre bâtiment (m)				(1)	
Type d'implantation					
Isolée					
Limite					
Enrondée					

Caractéristiques du bâtiment individuel

Hauteur en étages	f	g	h
	2		
Superficie d'implantation (m ²)			35

Densité	(min)	(max)
Coefficient d'emprise au sol (CES)		
(CES = h + j)	10	

Notes

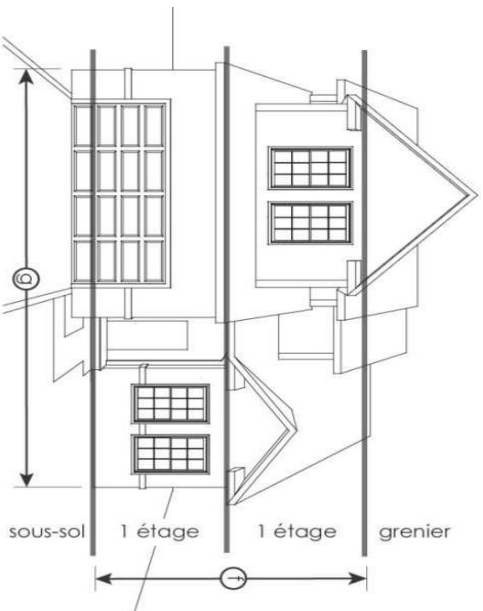
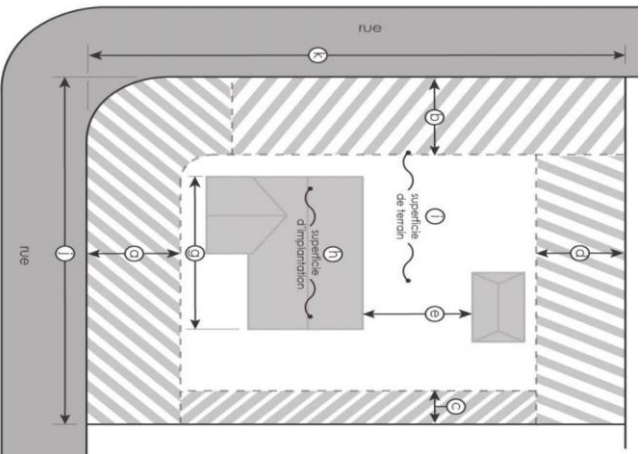
(1) Normes prévues à la section 6.2 du Règlement de zonage U-22

(2) Marge de recul générale de 5 mètres

Usage spécifiquement autorisé



Usage spécifiquement prohibé





Référence aux croquis

Habitation (H)

- H1 - Habitation unifamiliale
- H2 - Habitation bifamiliale
- H3 - Habitation multifamiliale
- H4 - Maison mobile
- H5 - Habitation communautaire

Commerce (C)

- C1 - Commerce de service
- C2 - Commerce de détail
- C3 - Commerce de restauration et de divertissement
- C4 - Commerce d'hébergement
- C5 - Commerce et service relié à l'automobile
- C6 - Commerce lourd

Industriel (I)

- I1 - Industrie artisanale
- I2 - Industrie à faible contrainte
- I3 - Industrie à forte contrainte
- I4 - Extraction

Récréation (R)

- R1 - Récréation extensive
- R2 - Récréation intensive

Public (P)

- P1 - Équipement institutionnel et communautaire local
- P2 - Utilité publique

Agriculture (A)

- A1 - Culture
- A2 - Élevage
- A3 - Para-agricole

Foresterie (F)

- F1 - Exploitation de matière ligneuse
- F2 - Chasse, pêche et piégeage
- F3 - Conservation du milieu naturel

Usage permis dans la zone

Implantation du bâtiment

Meures minimales	a	b	c	d	e
Avant (m)	(2)				
Avant secondaire (m)	(2)				
Latérale (m)	(2)				
Arrière (m)	(2)				
Distance avec un autre bâtiment (m)	(min)				
Type d'implantation					(1)
Isolée					
Limitées					
Enrondées					

Caractéristiques du bâtiment individuel

Hauteur en étages	f
Superficie d'implantation (m ²)	h
Densité	


Coefficient d'emprise au sol (CES)	(min)	(max)
(CES = h + j)		10

Notes

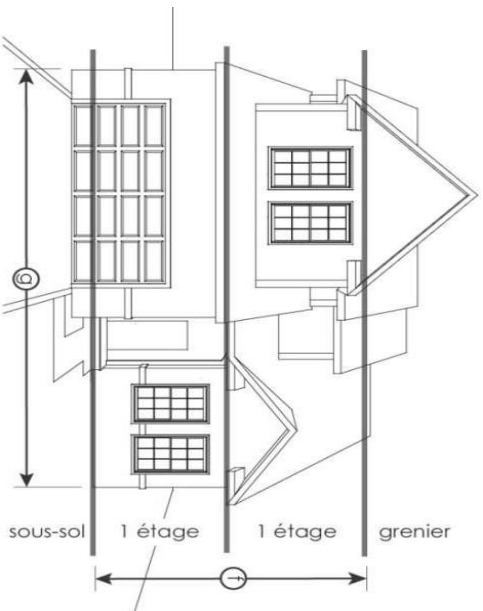
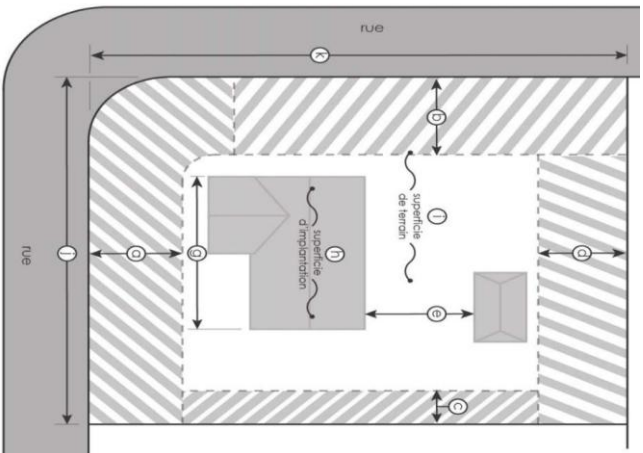

(1) Normes prévues à la section 6.2 du Règlement de zonage U-22

(2) Marge de recul générale de 5 mètres

Usage spécifiquement autorisé



Usage spécifiquement prohibé





Référence aux croquis

Habitation (H)

- H1 - Habitation unifamiliale
- H2 - Habitation bifamiliale
- H3 - Habitation multifamiliale
- H4 - Maison mobile
- H5 - Habitation communautaire

Commerce (C)

- C1 - Commerce de service
- C2 - Commerce de détail
- C3 - Commerce de restauration et de divertissement
- C4 - Commerce d'hébergement
- C5 - Commerce et service relié à l'automobile
- C6 - Commerce lourd

Industriel (I)

- I1 - Industrie artisanale
- I2 - Industrie à faible contrainte
- I3 - Industrie à forte contrainte
- I4 - Extraction

Récréation (R)

- R1 - Récréation extensive
- R2 - Récréation intensive

Public (P)

- P1 - Équipement institutionnel et communautaire local
- P2 - Utilité publique

Agriculture (A)

- A1 - Culture
- A2 - Élevage
- A3 - Para-agricole

Foresterie (F)

- F1 - Exploitation de matière ligneuse
- F2 - Chasse, pêche et piégeage
- F3 - Conservation du milieu naturel

Usage permis dans la zone

Implantation du bâtiment

Meures minimales	a	b	c	d	e
Avant (m)	(2)				
Avant secondaire (m)	(2)				
Latérale (m)	(2)				
Arrière (m)	(2)				
Distance avec un autre bâtiment (m)	(1)				

Type d'implantation

Isolée	

Limitées

Enrondées	

Caractéristiques du bâtiment principal

Hauteur en étages	f
	2

Superficie d'implantation (m ²)	h
	35

Densité	


Coefficient d'emprise au sol (CES)	(min)	(max)
(CES = h + j)		10

Notes

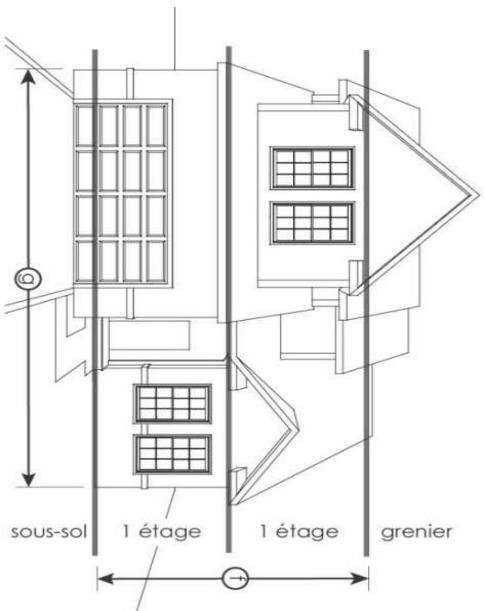
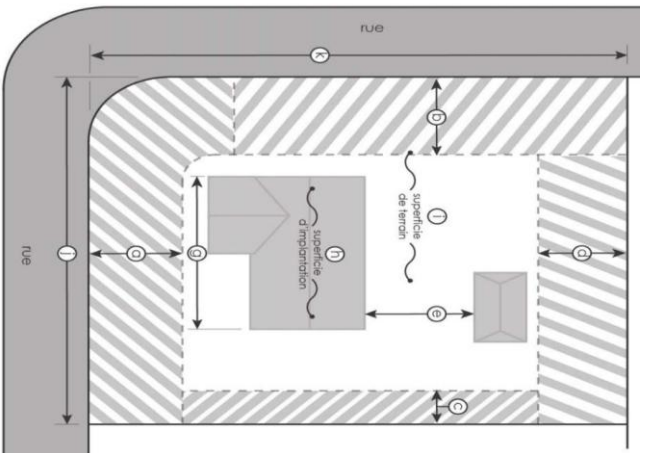

(1) Normes prévues à la section 6.2 du Règlement de zonage U-22

(2) Marge de recul générale de 5 mètres

Usage spécifiquement autorisé



Usage spécifiquement prohibé





Référence aux croquis

Habitation (H)	
<input checked="" type="checkbox"/>	H1 - Habitation unifamiliale
<input type="checkbox"/>	H2 - Habitation bifamiliale
<input type="checkbox"/>	H3 - Habitation multifamiliale
<input type="checkbox"/>	H4 - Maison mobile
<input type="checkbox"/>	H5 - Habitation communautaire
Commerce (C)	
<input type="checkbox"/>	C1 - Commerce de service
<input type="checkbox"/>	C2 - Commerce de détail
<input type="checkbox"/>	C3 - Commerce de restauration et de divertissement
<input type="checkbox"/>	C4 - Commerce d'hébergement
<input type="checkbox"/>	C5 - Commerce et service relié à l'automobile
<input type="checkbox"/>	C6 - Commerce lourd
Industriel (I)	
<input type="checkbox"/>	I1 - Industrie artisanale
<input type="checkbox"/>	I2 - Industrie à faible contrainte
<input type="checkbox"/>	I3 - Industrie à forte contrainte
<input type="checkbox"/>	I4 - Extraction
Récréation (R)	
<input type="checkbox"/>	R1 - Récréation extensive
<input type="checkbox"/>	R2 - Récréation intensive
Public (P)	
<input type="checkbox"/>	P1 - Équipement institutionnel et communautaire local
<input type="checkbox"/>	P2 - Utilité publique
Agriculture (A)	
<input type="checkbox"/>	A1 - Culture
<input type="checkbox"/>	A2 - Élevage
<input type="checkbox"/>	A3 - Para-agricole
Foresterie (F)	
<input type="checkbox"/>	F1 - Exploitation de matière ligneuse
<input type="checkbox"/>	F2 - Chasse, pêche et piégeage
<input checked="" type="checkbox"/>	F3 - Conservation du milieu naturel

Usages permis dans la zone	
Implantation du bâtiment	
Marges minimales	
Avant (m)	a
Avant secondaire (m)	b
Latérale (m)	c
Arrière (m)	d
Distance avec un autre bâtiment (m)	e
Type d'implantation	
Isolée	
Limitée	
Enrondée	
Caractéristiques du bâtiment individuel	
Hauteur en étages	f
Superficie d'implantation (m ²)	h
Densité	
Coefficient d'emprise au sol (CES) (CES = h + j)	

10

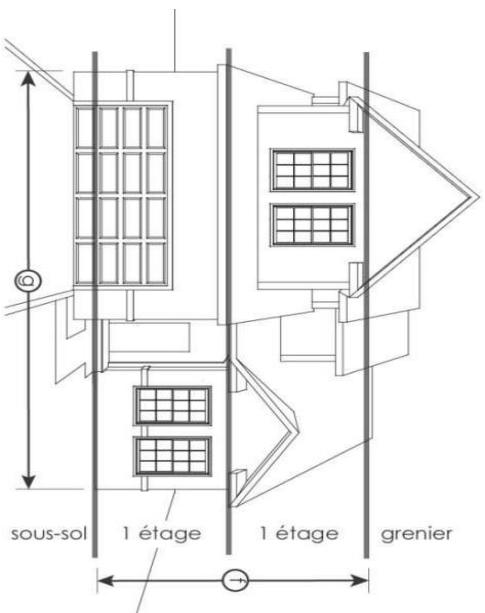
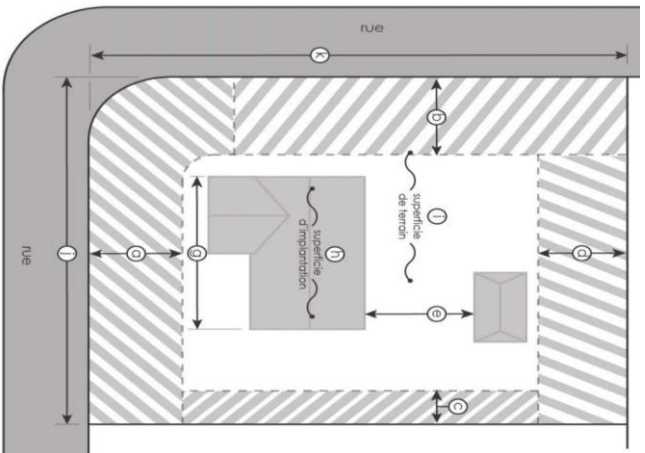
Notes

- (1) Normes prévues à la section 6.2 du Règlement de zonage U-22
- (2) Marge de recul générale de 5 mètres

Usage spécifiquement autorisé



Usage spécifiquement prohibé





Référence aux croquis

Habitation (H)

- H1 - Habitation unifamiliale
- H2 - Habitation bifamiliale
- H3 - Habitation multifamiliale
- H4 - Maison mobile
- H5 - Habitation communautaire

Commerce (C)

- C1 - Commerce de service
- C2 - Commerce de détail
- C3 - Commerce de restauration et de divertissement
- C4 - Commerce d'hébergement
- C5 - Commerce et service relié à l'automobile
- C6 - Commerce lourd

Industriel (I)

- I1 - Industrie artisanale
- I2 - Industrie à faible contrainte
- I3 - Industrie à forte contrainte
- I4 - Extraction

Récréation (R)

- R1 - Récréation extensive
- R2 - Récréation intensive

Public (P)

- P1 - Équipement institutionnel et communautaire local
- P2 - Utilité publique

Agriculture (A)

- A1 - Culture
- A2 - Élevage
- A3 - Para-agricole

Foresterie (F)

- F1 - Exploitation de matière ligneuse
- F2 - Chasse, pêche et piégeage
- F3 - Conservation du milieu naturel

Usage permis dans la zone

Implantation du bâtiment

Meures minimales	a	b	c	d	e
Avant (m)	(2)				
Avant secondaire (m)	(2)				
Latérale (m)	(2)				
Arrière (m)	(2)				
Distance avec un autre bâtiment (m)	(1)				

Type d'implantation

Isolée

Limitée

Enrondée

Caractéristiques du bâtiment principal	(min)	(max)
Hauteur en étages	f	2
Superficie d'implantation (m ²)	h	35

Densité	(min)	(max)
Coefficient d'emprise au sol (CES) (CES = h + j)		10

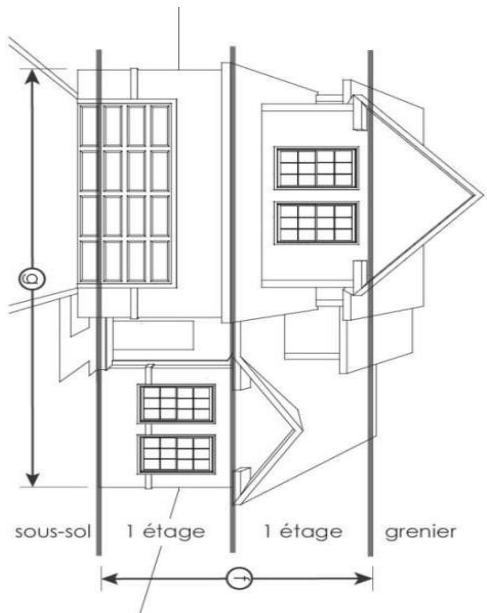
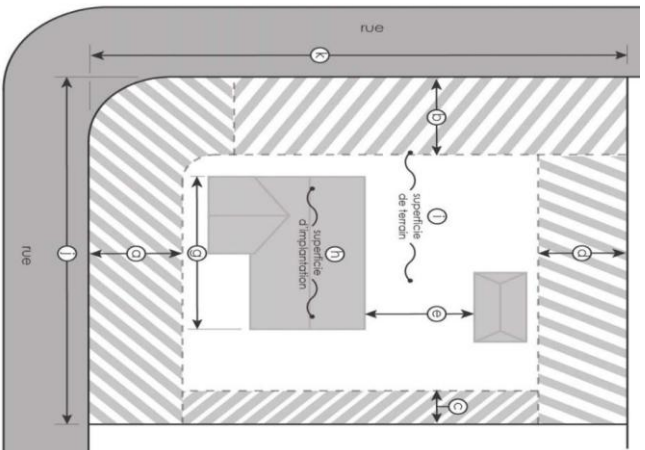
Notes

- (1) Normes prévues à la section 6.2 du Règlement de zonage UZC-22
- (2) Marge de recul générale de 5 mètres

Usage spécifiquement autorisé



Usage spécifiquement prohibé





Référence aux croquis

Habitation (H)

- H1 - Habitation unifamiliale
- H2 - Habitation bifamiliale
- H3 - Habitation multifamiliale
- H4 - Maison mobile
- H5 - Habitation communautaire

Commerce (C)

- C1 - Commerce de service
- C2 - Commerce de détail
- C3 - Commerce de restauration et de divertissement
- C4 - Commerce d'hébergement
- C5 - Commerce et service relié à l'automobile
- C6 - Commerce lourd

Industriel (I)

- I1 - Industrie artisanale
- I2 - Industrie à faible contrainte
- I3 - Industrie à forte contrainte
- I4 - Extraction

Récréation (R)

- R1 - Récréation extensive
- R2 - Récréation intensive

Public (P)

- P1 - Équipement institutionnel et communautaire local
- P2 - Utilité publique

Agriculture (A)

- A1 - Culture
- A2 - Élevage
- A3 - Para-agricole

Foresterie (F)

- F1 - Exploitation de matière ligneuse
- F2 - Chasse, pêche et piégeage
- F3 - Conservation du milieu naturel

Usage permis dans la zone

Implantation du bâtiment

Avant (m)	a	(2)
Avant secondaire (m)	b	(2)
Latérale (m)	c	(2)
Arrière (m)	d	(2)
Distance avec un autre bâtiment (m)	e	(1)

Type d'implantation

Isolée	
Limite	
Enrondée	

Caractéristiques du bâtiment principal

Hauteur en étages	f	2
Superficie d'implantation (m ²)	h	35

Densité

Coefficient d'emprise au sol (CES)	(min)		(max)	
(CES = h + j)				10

Notes

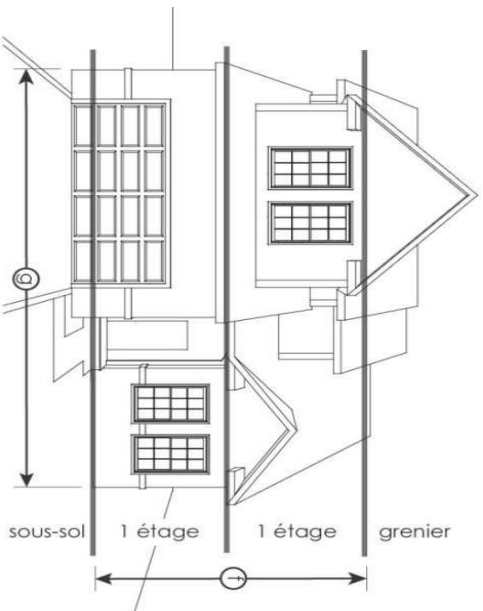
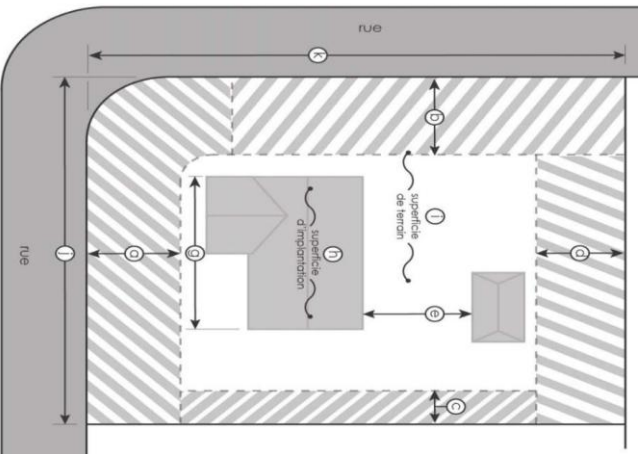
(1) Normes prévues à la section 6.2 du Règlement de zonage U-22

(2) Marge de recul générale de 5 mètres

Usage spécifiquement autorisé



Usage spécifiquement prohibé



ZONE : 73-CO

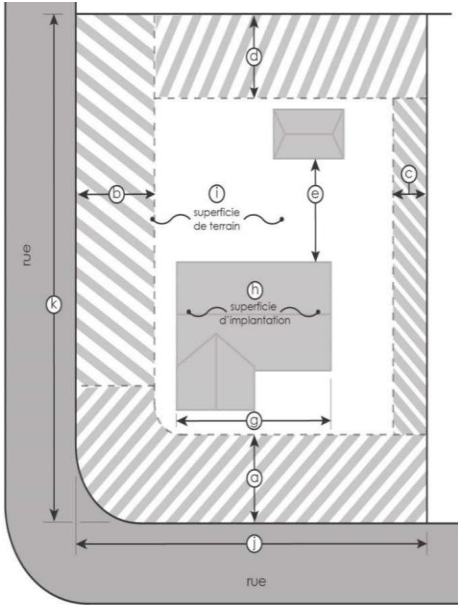


Référence aux croquis		Groupe d'usages autorisés																									
Habitat (H)																											
H1 - Habitation unifamiliale																											
H2 - Habitation bifamiliale																											
H3 - Habitation multifamiliale																											
H4 - Maison mobile																											
H5 - Habitation communautaire																											
Commerce (C)																											
C1 - Commerce de service																											
C2 - Commerce de détail																											
C3 - Commerce de restauration et de divertissement																											
C4 - Commerce d'hébergement																											
C5 - Commerce et service relié à l'automobile																											
C6 - Commerce lourd																											
Industriel (I)																											
I1 - Industrie artisanale																											
I2 - Industrie à faible contrainte																											
I3 - Industrie à forte contrainte																											
I4 - Extraction																											
Récréation (R)																											
R1 - Récréation extensive																											
R2 - Récréation intensive																											
Public (P)																											
P1 - Équipement institutionnel et communautaire local																											
P2 - Utilité publique																											
Agriculture (A)																											
A1 - Culture																											
A2 - Élevage																											
A3 - Para-agricole																											
Forêtier (F)																											
F1 - Exploitation de matière ligneuse																											
F2 - Chasse, pêche et piégeage																											
F3 - Conservation du milieu naturel																											
Usage permis dans la zone																											
Implantation du bâtiment																											
Marges minimales																											
Avant (m)		a																									
Avant secondaire (m)		b																									
Latérale (m)		c																									
Arrière (m)		d																									
Distance avec un autre bâtiment (m)		(min.) e																									
Type d'implantation																											
Isolée																											
Jumelée																											
En rangée																											
Caractéristiques du bâtiment principal																											
Hauteur en étages		(min.) f																									
		(max.) g																									
Superficie d'implantation (m²)		(min.) h																									
		(max.) i																									
Densité																											
Coefficient d'emprise au sol (CES)		(min.)																									
(CES = h + i)		(max.)																									

Notes

Usage spécifiquement autorisé

Usage spécifiquement prohibé





Référence aux croquis

Habitation (H)

- H1 - Habitation unifamiliale
- H2 - Habitation bifamiliale
- H3 - Habitation multifamiliale
- H4 - Maison mobile
- H5 - Habitation communautaire

Commerce (C)

- C1 - Commerce de service
- C2 - Commerce de détail
- C3 - Commerce de restauration et de divertissement
- C4 - Commerce d'hébergement
- C5 - Commerce et service relié à l'automobile
- C6 - Commerce lourd

Industriel (I)

- I1 - Industrie artisanale
- I2 - Industrie à faible contrainte
- I3 - Industrie à forte contrainte
- I4 - Extraction

Récréation (R)

- R1 - Récréation extensive
- R2 - Récréation intensive

Public (P)

- P1 - Équipement institutionnel et communautaire local
- P2 - Utilité publique

Agriculture (A)

- A1 - Culture
- A2 - Élevage
- A3 - Para-agricole

Foresterie (F)

- F1 - Exploitation de matière ligneuse
- F2 - Chasse, pêche et piégeage
- F3 - Conservation du milieu naturel

Usage permis dans la zone

Implantation du bâtiment

Meures minimales	a	b	c	d	e
Avant (m)	(2)				
Avant secondaire (m)	(2)				
Latérale (m)	(2)				
Arrière (m)	(2)				
Distance avec un autre bâtiment (m)	(1)				

Type d'implantation

Isolée

Limitée

Enrondée

Caractéristiques du bâtiment principal	(min)	(max)
Hauteur en étages	f	2
Superficie d'implantation (m ²)	h	35

Densité	(min)	(max)
Coefficient d'emprise au sol (CES) (CES = h + j)		10

Notes

- (1) Normes prévues à la section 6.2 du Règlement de zonage U-22
- (2) Marge de recul générale de 5 mètres

Usage spécifiquement autorisé



Usage spécifiquement prohibé

